



SANTUARIO DE LA NATURALEZA QUEBRADA DE LA PLATA

REGIÓN : METROPOLITANA ESCALA : 1:10.000
 PROVINCIA : SANTIAGO FECHA : DICIEMBRE 2016
 COMUNA : MAIPÚ

SUPERFICIE: 1.110,7 HECTÁREAS

DECRETO SUPREMO N° 44 DE 19 DE DICIEMBRE DE 2016 INSTITUCIÓN: MINISTERIO DEL MEDIO AMBIENTE

COORDENADAS REFERENCIALES

Coordenada	Este	Norte
1	325.712,4719	6.292.184,3162
2	324.708,5322	6.292.390,1058
3	324.350,9606	6.291.523,2141
4	324.059,0094	6.291.403,3216
5	323.538,3164	6.291.209,7643
6	323.200,4089	6.290.580,7212
7	322.958,4707	6.290.431,7224
8	322.509,3110	6.290.666,7207
9	321.578,9386	6.290.351,1265
10	321.377,0611	6.290.602,9932
11	320.987,7353	6.290.676,7209
12	320.763,9870	6.290.928,2191
13	320.756,1470	6.291.535,7146
14	321.059,7218	6.291.860,7122
15	321.264,5436	6.292.649,7062
16	321.570,8213	6.292.919,2041
17	322.096,3744	6.293.012,7033
18	322.393,6365	6.293.394,2785
19	323.097,9071	6.293.474,1998
20	324.118,2728	6.294.022,6955
21	324.965,0134	6.293.726,6976
22	325.716,5255	6.294.045,3645

Leyenda





-  Quebrada de La Plata
-  Red Hídrica
-  Coordenadas
-  División Política Administrativa

Imagen Satelital de Esri

REFERENCIA CARTOGRÁFICA :
 PROYECCIÓN UTM HUSO 19 SUR
 REFERENCIA GEODÉSICA :
 WGS84
 ORIGEN DE LA INFORMACIÓN :
 DECRETO SUPREMO N° 44, DE
 19 DE DICIEMBRE DE 2016


 PAMELA INFANTE MILLA
 Subsecretaria(S)
 Ministerio del Medio Ambiente


 ALEJANDRA FIGUEROA FERNÁNDEZ
 Jefe
 División de Recursos Naturales y Biodiversidad

