


Memoria Explicativa del Polígono de Límites
1 - 2 - 3 - 4 - 5 - 6 - 7 - 8 - 9 - 10 - 1

Tramo	Descripción
1 - 2	Límite norte, línea oficial norte de calle Moneda
2 - 3	Límite oriente, línea oficial oriente de calle Ahumada y su proyección hasta la línea de eje de la calzada sur de la Av. Alameda Libertador Bernardo O'Higgins
3 - 4	Límite sur, línea de eje de la calzada sur de la Av. Alameda Libertador Bernardo O'Higgins
4 - 5	Límite oriente, línea oficial oriente de calle Arturo Prat y su proyección hasta la línea de eje de la calzada sur de la Av. Alameda Libertador Bernardo O'Higgins
5 - 6	Límite sur, deslinde sur del predio del Edificio de la Casa Central de la Universidad de Chile
6 - 7	Límite poniente, línea oficial poniente de calle San Diego y su proyección hasta la línea de eje de la calzada sur de la Av. Alameda Libertador Bernardo O'Higgins
7 - 8	Límite norte, línea de eje de la calzada sur de la Av. Alameda Libertador Bernardo O'Higgins
8 - 9	Límite poniente, línea de eje de calle Bandera y su proyección hasta la línea de eje de la calzada sur de la Av. Alameda Libertador Bernardo O'Higgins
9 - 10	Límite sur, línea coincidente con el límite de la Zona Típica Barrio Cívico-Eje Bulnes-Parque Almagro
10 - 1	Límite poniente, línea oficial poniente de calle Bandera



NOTAS:

- Plano elaborado en el Consejo de Monumentos Nacionales en base a:
- Base catastral I. Municipalidad de Santiago.
 - Las cotas prevalecen por sobre el dibujo, son aproximadas y están expresadas en metros. En caso de fondos de predio, estos prevalecen por sobre la cota.
- (*) Esta información no acredita propiedad

PLANO DE LÍMITES
Escala Gráfica



LEY N° 17.288

CONSEJO DE MONUMENTOS NACIONALES DE CHILE
www.monumentos.cl

DATOS GENERALES DE LA ZONA TÍPICA O PINTORESCA

Monumento Nacional
Categoría: **ZONA TÍPICA O PINTORESCA**
SECTOR DE LAS CALLES NUEVA YORK, LA BOLSA Y CLUB DE LA UNIÓN, INCLUYENDO LA CASA CENTRAL DE LA UNIVERSIDAD DE CHILE.

REGIÓN	METROPOLITANA
PROVINCIA	SANTIAGO
COMUNA	SANTIAGO
LUGAR / UBICACIÓN	

DATOS ESPECÍFICOS DE LA ZONA TÍPICA O PINTORESCA


Número de rol(es) vigentes afectado(s):
Arquitecto(s) destacado(s):
Material(es) predominante(s):
Año de construcción(es) predominante(s):
N° de pisos predominante:
Valor del bien:
Decreto: DS: 606 Fecha Decreto: 29 / 12 / 1989
Código: 00496_ZT_13101

ANTECEDENTES DEL PLANO

Límites Zona Típica o Pintoresca:	Superficie aprox. del polígono:
Polígono: 1 - 2 - 3 - 4 - 5 - 6 - 7 - 8 - 9 - 10 - 1	46.624,18 m ²

Simbología - Nomenclatura:

- - - Límites Zona Típica
- - - MH existente en Zona Típica
- - - Límites Zona Típica Barrio Cívico - Eje Bulnes - Parque Almagro DE-452 del DS / 02/2006



Emilio De la Cruz
Secretario Ejecutivo
Consejo de Monumentos Nacionales

Profesional responsable: Sub Comisión Límites
Dibujado por: PGO Revisado por: SCL
Contenido: Plano de Límites - Plano de Ubicación

Escala: Indicadas N

Fecha: 14 / 02 / 2013 Lámina: 1 de 1

