

NOTAS:
 Plano elaborado en el Consejo de Monumentos Nacionales en base a:
 1) Plano aportado por la Universidad de la Serena, año 2004.
 2) Expediente elaborado por el Departamento de Arquitectura de la Ilustre Municipalidad de Coquimbo, 2004.


Fotografías de la Universidad de La Serena.



Monumento Histórico "Iglesia de Guayacán" D.S. 1025, 14/12/1977




Perspectiva de calle



Croquis de Romina Contreras, alumna de la Universidad La Serena



Casa Típica




Detalle de ventana y estructura de muro



Detalle de ventana



 MINISTERIO DE EDUCACIÓN CONSEJO DE MONUMENTOS NACIONALES	
www.monumentos.cl LEY N° 17.288	
Monumento Nacional categoría: <p style="text-align: center;">ZONA TÍPICA O PINTORESCA SECTOR DE GUAYACÁN</p>	
REGIÓN	COQUIMBO
PROVINCIA	ELQUI PLANO OFICIAL
COMUNA	COQUIMBO
LUGAR	CENTRO FUNDACIONAL
LÍMITES DE LA ZONA TÍPICA Y PINTORESCA: Polígono A - B - C - D - E - F - G - H - I - J - K - L - M - N - Ñ - O - P - Q - R - A.	SUPERFICIA APROX. DEL POLÍGONO: 96,3 ha.
SIMBOLOGÍA - NOMENCLATURA  Limite de Zona Típica  Monumento Histórico	
Materialidad de la Construcción: Principalmente churqui-barro y adobe	Decreto N° y fecha de aprobación:
Arquitecto: sin antecedente	N° de pisos: 1 Principalmente
Año de construcción: entre 1920 y 1950 principalmente	Uso Actual: Vivienda principalmente
Arquitecto revisor: Patricia Ojeda del Río	N° de Rol Afectado:
Dibujó: K. Sánchez Vega	
 Angel Cabeza Monteira Secretario Ejecutivo Consejo de Monumentos Nacionales	 Patricia Ojeda del Río Arquitecta Secretaria Ejecutiva Consejo de Monumentos Nacionales
CONTENIDO: PLANO DE LÍMITES	N 
Escala: Gráfica	Lámina: 1 de 1 Fecha: 14.09.2005

