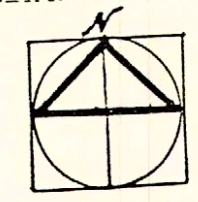


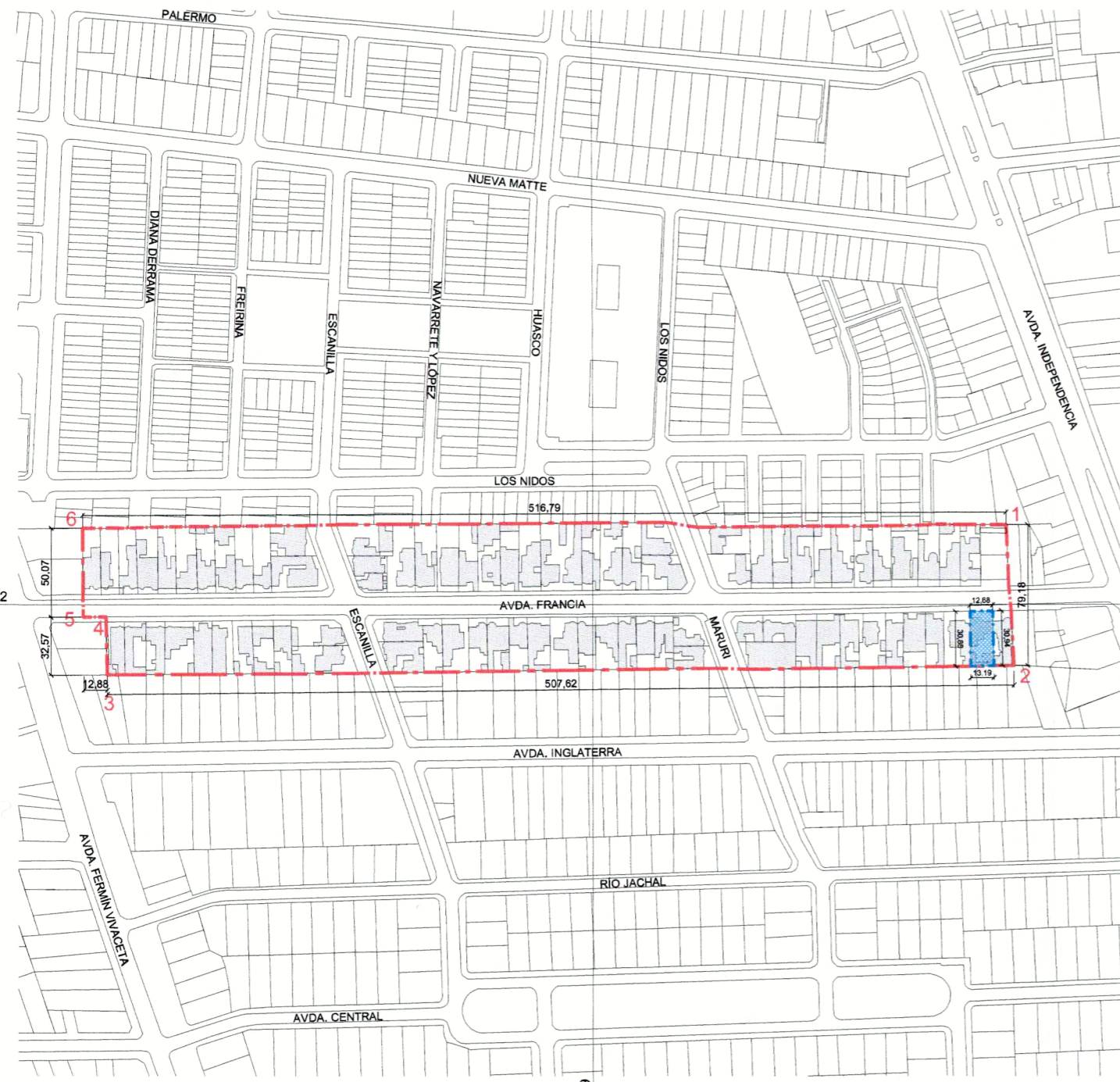
PLANO OFICIAL

■ Limite "Zona Típica"




*Población Los Castaños  
Comuna de Independencia*





PLANO DE LÍMITE  
ESCALA GRÁFICA



E 339.339

Memoria Explicativa del Polígono de Límites  
1 - 2 - 3 - 4 - 5 - 6 - 1

Tramo	Descripción
1 - 2	Límite oriente, deslinde de predios con numeración 1441 y 1436 ubicados por AV. Francia
2 - 3	Límite sur, fondos de predios ublcados en vereda sur de Av. Francia.
3 - 4	Límite poniente, fondos de predios ubicados por vereda oriente de Av. Fermin Vivaceta.
4 - 5	Límite sur, línea de solera sur de Avda. Francia.
5 - 6	Límite poniente, deslinde de predio N°1781 ubicado en vereda norte de Av. Francia.
6 - 1	Límite norte, fondos de los predios ubicados en vereda norte de Avda. Francia.



Vista por Avenida Francia



Fachada de una de las casas del conjunto



Vista por Avenida Francia



Acceso de una de las casas del conjunto

NOTAS:

- Plano elaborado en el Consejo de Monumentos Nacionales en base a:
- Base catastral I. Municipalidad de Independencia, julio 2005.
  - Fotografías archivo CMN.
  - Las cotes prevalecen por sobre el dibujo, son aproximadas y están expresadas en metros. En caso de fondo de predio, este prevalece por sobre la cota.
- (\*) Esta información no acredita propiedad

LEY N° 17.288

MINISTERIO DE EDUCACIÓN  
CONSEJO DE MONUMENTOS NACIONALES  
www.monumentos.cl

DATOS GENERALES DE LA ZONA TÍPICA O PINTORESCA  
Monumento Nacional  
Categoría: ZONA TÍPICA O PINTORESCA  
**POBLACIÓN LOS CASTAÑOS**

REGIÓN	METROPOLITANA
PROVINCIA	SANTIAGO
COMUNA	INDEPENDENCIA
DIRECCIÓN / UBICACIÓN / LUGAR	AV. FRANCIA ENTRE AV. INDEPENDENCIA Y AV. VIVACETA

DATOS ESPECÍFICOS DE LA ZONA TÍPICA O PINTORESCA

Número de rol(es) vigentes afectado(s):	
Arquitecto(s) destacado(s):	Luciano Kulczewski
Material(es) predominante(s):	Albañilería
Año de construcción(es) predominante(s):	
Nº de pisos predominante:	2
Valor del bien:	
Decreto: 285	Fecha Decreto: 20 / 05 / 1996
Código: 00657_ZT_13108	

ANTECEDENTES DEL PLANO

Límites Monumento Histórico: Polígono:	Superficie aprox. del polígono:
1 - 2 - 3 - 4 - 5 - 6 - 1	42.047,13 m²

Símbología - Nomenclatura:

- Límites Zona Típica
- MH Casa de Av. Francia 1442 DE 285 del 20/ 05 / 1996
- Edificación existente dentro de Zona Típica

Secretario Ejecutivo: Emilio De la Cerda Errázuriz  
Profesional responsable: María Eugenia Espinosa Toro  
Dibujado por: PCC - YGV Revisado por: KSV

Contenido: Plano de Límites - Fotografías

Escala:  
0 50 100 m

Fecha: 29 / 09 / 2011 Lámina: 1 de 1

PLANO OFICIAL

