







Categoría de Monumento Nacional:

**ZONA TÍPICA O PINTORESCA
 CENTRO HISTÓRICO
 PUEBLO DE LOLOL**

REGIÓN	VI, Del Lib. Bernardo O'Higgins
PROVINCIA	Colchagua
COMUNA	Lolol PLANO OFICIAL
LUGAR	Centro Histórico

LÍMITES DEL MONUMENTO HISTÓRICO:	SUPERFICIE APROX. DEL POLÍGONO:
Polígono: A - B - C - D - E - F - G - H - I - J - K - L - M - N - Ñ - O - P - Q - R - S - T - U - V - W - X - A.	5,6 ha.

SIMBOLOGÍA - NOMENCLATURA

-  Límite de Zona Típica
-  Edificaciones con valor Histórico Artístico
-  Edificaciones con Valor Ambiental
-  Edificaciones sin Interés
-  Edificaciones Ligeras
-  Edificaciones sin Clasificación

Materialidad de la Construcción:
 Adobe y ladrillo

Decreto N° y fecha de aprobación:

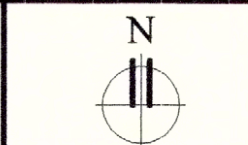
N° de pisos: 1

Uso Actual: Mixto

Dibujó: K. Sánchez

Revisó: Ch. Matzner

Escala:
 1 : 2.000



CONTENIDO:
PLANO DE LÍMITES

Lámina: 1 de 1
 Fecha: 14.05.2003



NOTA:

Plano elaborado por el Consejo de Monumentos Nacionales en base al expediente de solicitud de declaratoria como Monumento Nacional en categoría de Zona Típica o Píntoresca, solicitado por el Alcalde de la I. Municipalidad de Lolol, Sr. José Manuel Morales Espinoza, basados en el trabajo de investigación de la Arquitecta Srta. Magda Berrocal, alumna del Magister en Asentamientos Humanos y Medio Ambiente - P.U.C., octubre - 2002.

