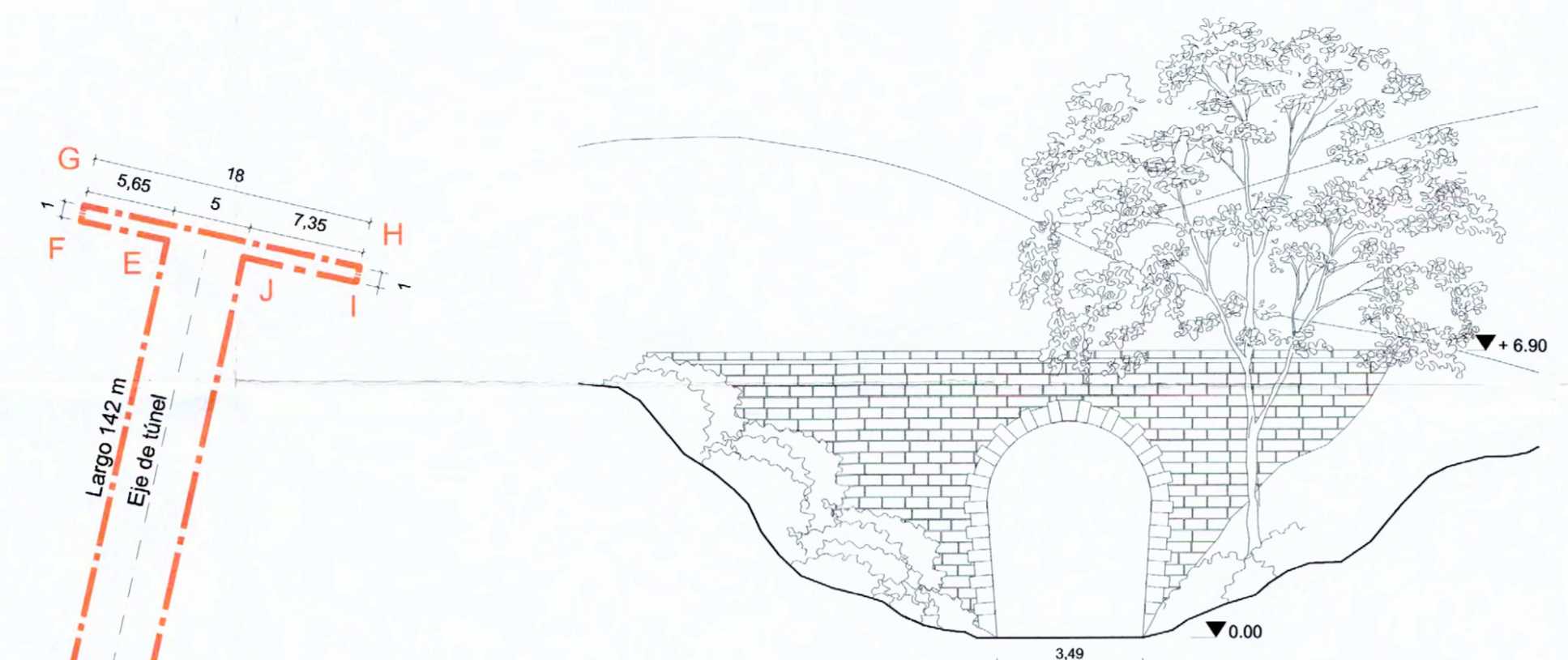
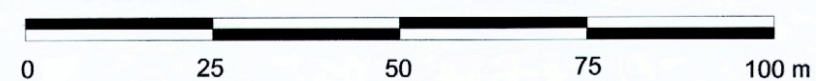
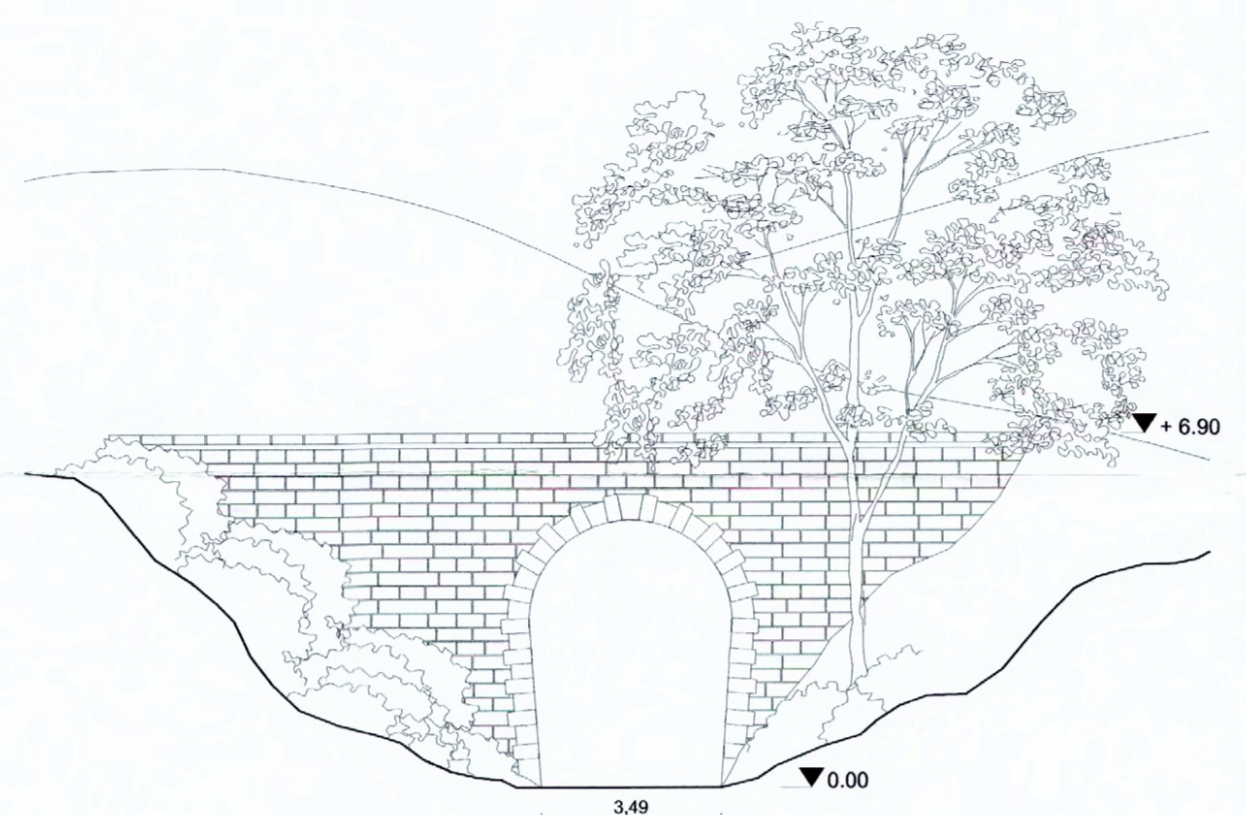




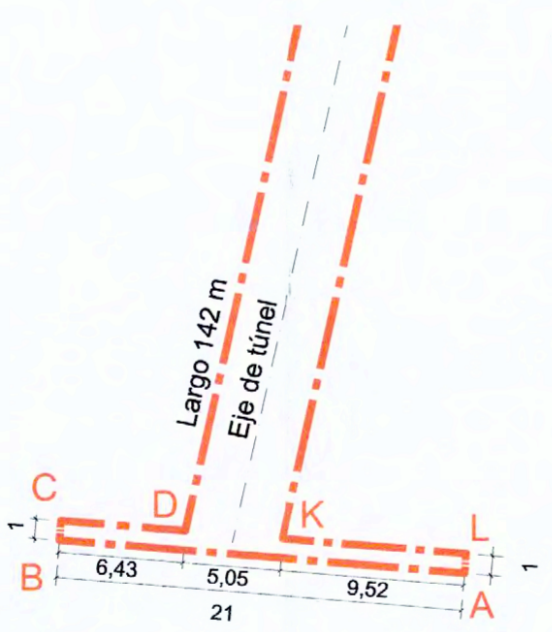
PLANO DE LÍMITE
Escala Gráfica




ACCESO NORTE





ELEVACIÓN NORTE
Escala Gráfica




ACCESO SUR



ELEVACIÓN SUR
Escala Gráfica

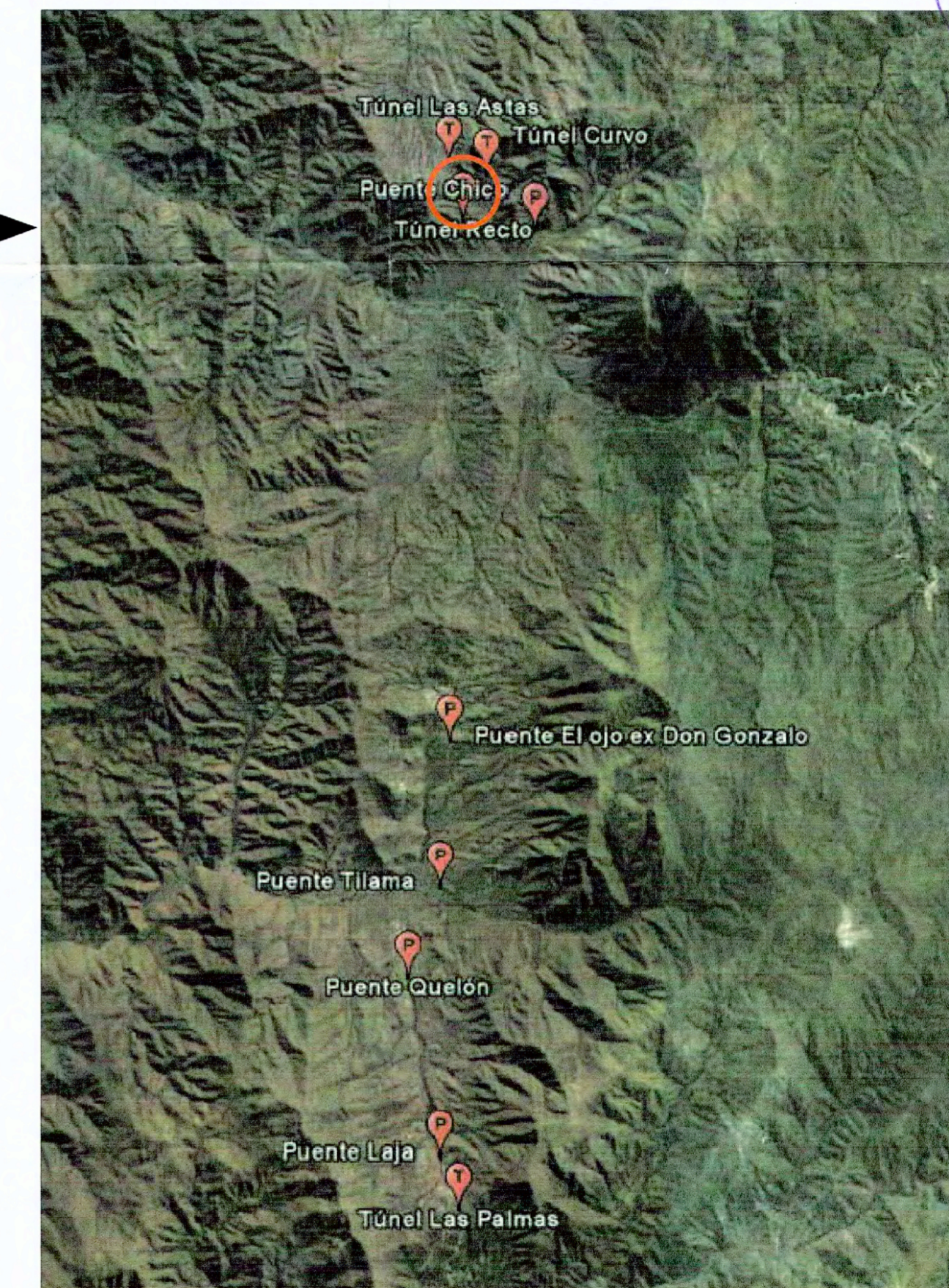


ACCESO NORTE



ACCESO SUR

IMAGEN SATELITAL DE UBICACIÓN
TÚNEL RECTO



NOTAS:

Plano elaborado en el Consejo de Monumentos Nacionales en base a:
 • Planos SECPLAC, Ilustre Municipalidad de los Vilos.
 • Fotografías, SECPLAC, Ilustre Municipalidad de los Vilos.

(*) Esta información no acredita propiedad

GOBIERNO DE CHILE
 MINISTERIO DE EDUCACIÓN
 CONSEJO DE MONUMENTOS NACIONALES
 www.monumentos.cl

DATOS GENERALES DEL MONUMENTO NACIONAL
 Monumento Nacional
 Categoría: MONUMENTO HISTÓRICO
TÚNELES Y Puentes DE TILAMA Y QUELÓN
 TÚNEL RECTO

REGIÓN DE COQUIMBO
 PROVINCIA CHOAPA
 COMUNA LOS VILOS
 DIRECCIÓN KILÓMETRO 62,74 DE LA RUTA D-37-E ILLAPEL - TILAMA

DATOS ESPECÍFICOS DEL MONUMENTO HISTÓRICO
 (*)Propietario(s): Fisco de Chile
 Rut del(los) propietario(s):
 Rol SI vigente al 1° Semestre 2010:
 Arquitecto(s) destacado(s):
 Materialidad predominante: Hormigón y piedra
 Año de construcción: 1910 - 1911 N° de pisos: 1
 Uso original: Infraestructura Vial, Obras Públicas y Transporte
 Uso actual: Infraestructura Vial, Obras Públicas y Transporte

Decreto: Fecha Decreto:
 ANTECEDENTES DEL PLANO
 Límites Monumento Histórico: Superficie aprox. del polígono:
 Polígono: A - B - C - D - E - F - G - H - I - J - K - L - A 729,02 m²
 Superficie aprox. construida:

Simbología - Nomenclatura:
 Límites Monumento Histórico
 Profesional responsable: Felipe Gallardo
 Profesional revisor: Cecilia Vera V.
 Aprobado por CAMN:
 Dibuja por: PCC Revisado por: KSV

Contenido: PLANO DE LÍMITE - ELEVACIÓN NORTE - ELEVACIÓN SUR - FOTOGRAFÍAS

Escala: Escala Gráfica
 Fecha: 21 / 01 / 2011 Lámina: 7 de 9

