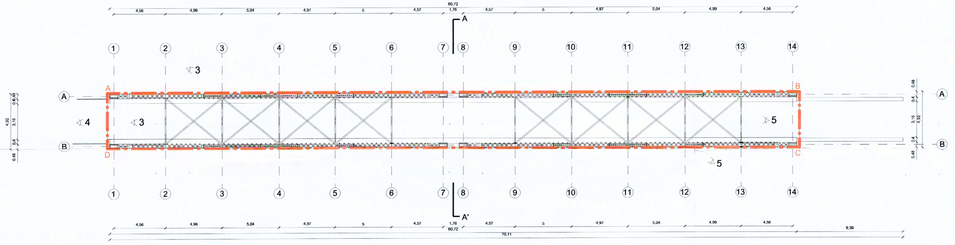

PLANO DE LÍMITES
Escala Gráfica

0 5 10 15 20 m

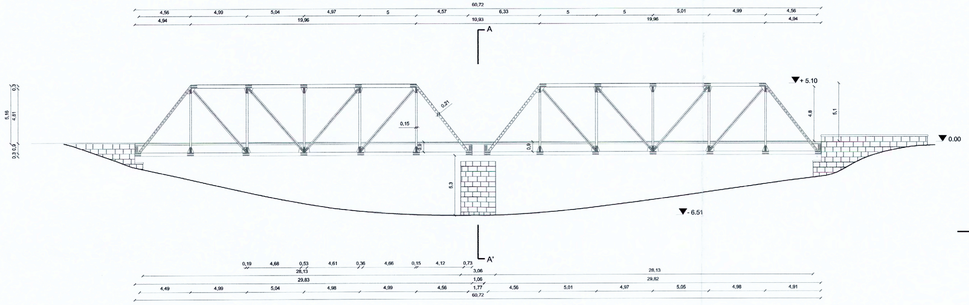

ELEVACIÓN PONIENTE
Escala Gráfica

0 5 10 15 20 m

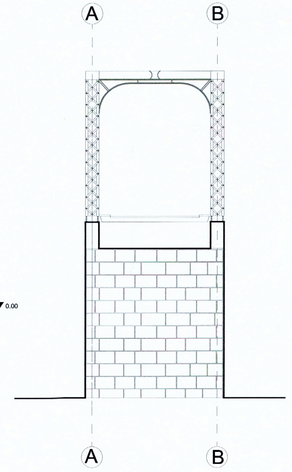

CORTE A - A'
Escala Gráfica

0 2 4 6 8 m

1



2

3



4



5

IMAGEN SATELITAL DE UBICACIÓN PUENTE TILAMA

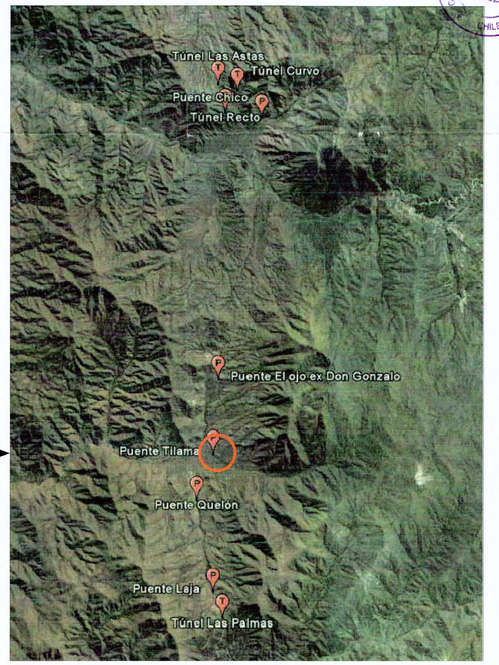

NOTAS:

Plano elaborado en el Consejo de Monumentos Nacionales en base a:
- Planos SECPLAC, Ilustre Municipalidad de los Vilos.
- Fotografías SECPLAC, Ilustre Municipalidad de los Vilos
- Las cotas prevalecen por sobre el dibujo, son aproximadas y están expresadas en metros.

(*) Esta información no acredita propiedad

GOBIERNO DE CHILE
CONSEJO DE MONUMENTOS NACIONALES

LEY Nº 17.288

MINISTERIO DE EDUCACIÓN
CONSEJO DE MONUMENTOS NACIONALES
www.monumentos.cl

DATOS GENERALES DEL MONUMENTO NACIONAL

Monumento Nacional
Categoría: MONUMENTO HISTÓRICO

TÚNELES Y PUENTES DE TILAMA Y QUELÓN
PUENTE TILAMA

REGIÓN	DE COQUIMBO
PROVINCIA	CHOAPA
COMUNA	LOS VILOS
DIRECCIÓN	KILÓMETRO 38,40 DE LA RUTA D-37-E ILLAPEL - TILAMA

PLANO OFICIAL

DATOS ESPECÍFICOS DEL MONUMENTO HISTÓRICO

(*)Propietario(s): Fisco de Chile
Rut del(los) propietario(s):
Rol SII vigente al 1º Semestre 2010:
Arquitecto(s) destacado(s):
Materialidad predominante: Acero
Año de construcción: 1910 - 1911 | Nº de pisos: 1
Uso original: Infraestructura Vial, Obras Públicas y Transporte
Uso actual: Infraestructura Vial, Obras Públicas y Transporte
Decreto: | Fecha Decreto:

ANTECEDENTES DEL PLANO

Límites Monumento Histórico:
Polígono:
A - B - C - D - A

Superficie aprox. del polígono: 301 m²
Superficie aprox. construida:

Simbología - Nomenclatura:
Límites Monumento Histórico

Profesional responsable: Felipe Gallardo
Profesional revisor: Cecilia Vera V.
Aprobado por CAMN:

Cecilia Valenzuela Montecinos
Secretaria Ejecutiva
Consejo de Monumentos Nacionales

Felipe Gallardo Cerdeño
Arquitecto de la Secretaría Ejecutiva
Consejo de Monumentos Nacionales

Dibujado por: PGO | Revisado por: KSV
Contenido: PLANTA ARQUITECTURA - ELEVACION PONIENTE - FOTOGRAFÍAS
Escala: Escala Gráfica
N
Fecha: 21 / 01 / 2011 | Lámina: 2 de 9