

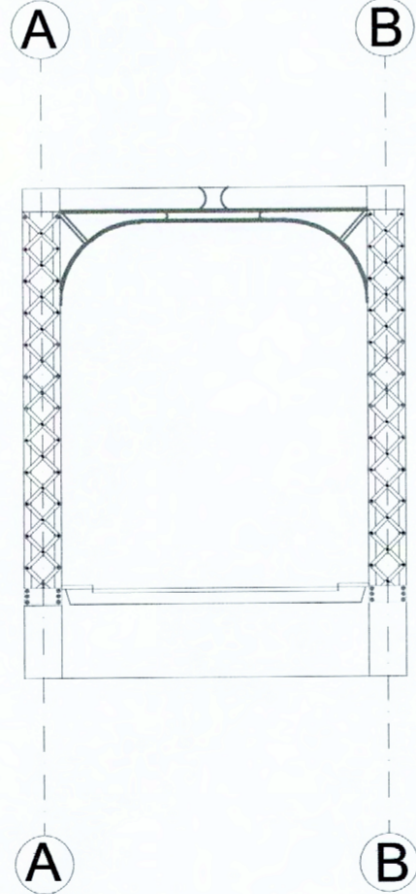


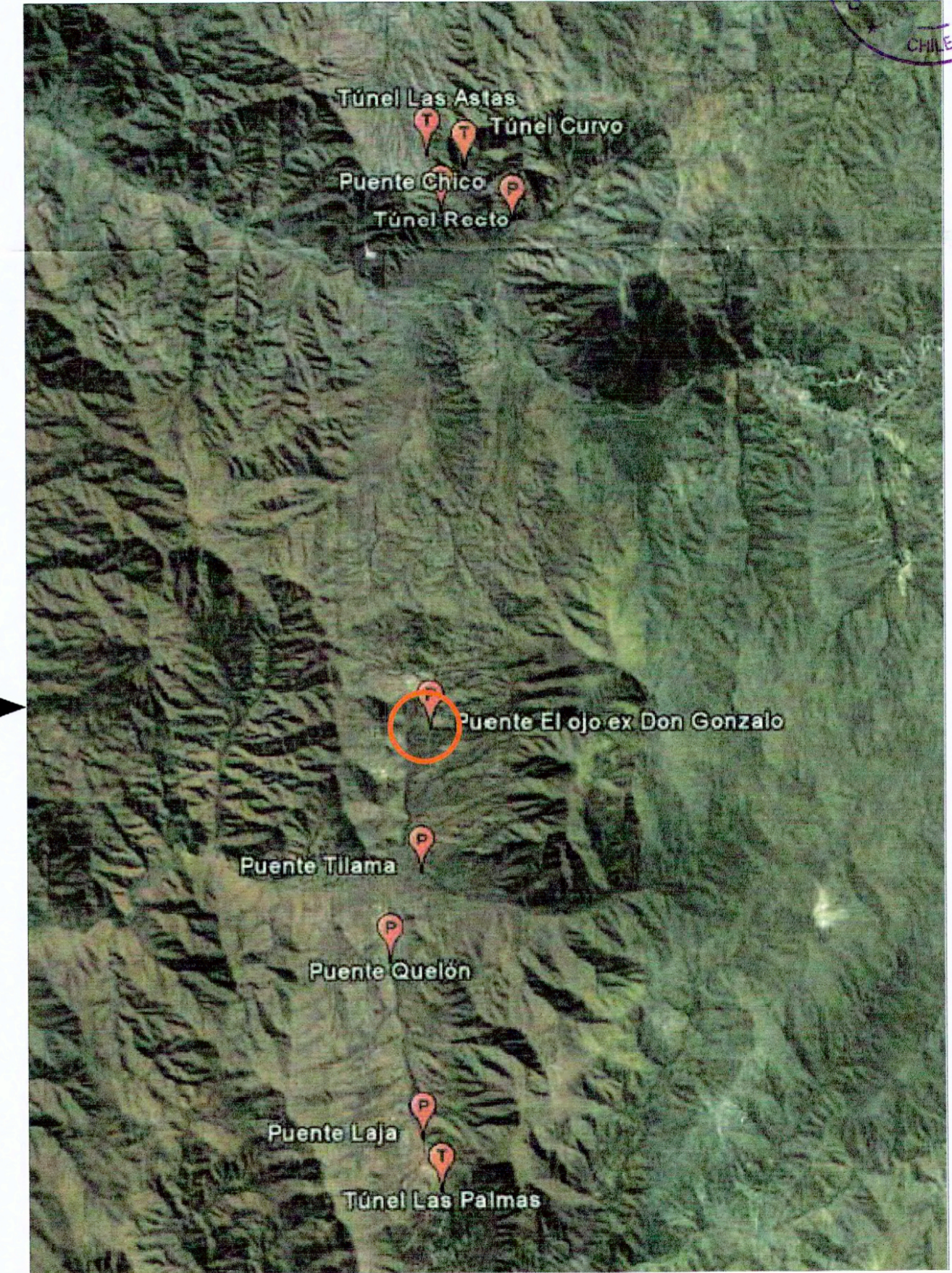
Vista ángulo 1

Vista ángulo 2



Vista ángulo 3

IMAGEN SATELITAL DE UBICACIÓN  
PUENTE EL OJO



NOTAS:  
Plano elaborado en el Consejo de Monumentos Nacionales en base a:  
• Planos SECPLAC, Ilustre Municipalidad de los Vilos.  
• Fotografías SECPLAC, Ilustre Municipalidad de los Vilos.  
• Las cotas prevalecen por sobre el dibujo, son aproximadas y están expresadas en metros.  
(\*) Esta información no acredita propiedad



DATOS GENERALES DEL MONUMENTO NACIONAL	
Monumento Nacional	TÚNELES Y PUEBLES DE TILAMA Y QUELÓN PUENTE EL OJO
REGIÓN	DE COQUIMBO
PROVINCIA	CHOAPA
COMUNA	LOS VILOS
DIRECCIÓN	KILÓMETRO 43,0 DE LA RUTA D-37-E ILLAPEL - TILAMA
DATOS ESPECÍFICOS DEL MONUMENTO HISTÓRICO	
(*) Propietario(s): Fisco de Chile	
Rut del(los) propietario(s):	
Rol SI vigente al 1º Semestre 2010:	
Arquitecto(s) destacado(s):	
Materialidad predominante: Acero	
Año de construcción: 1910 - 1911	Nº de pisos: 1
Uso original: Infraestructura Vial, Obras Públicas y Transporte	
Uso actual: Infraestructura Vial, Obras Públicas y Transporte	
Decreto: Fecha Decreto:	
ANTECEDENTES DEL PLANO	
Límites Monumento Histórico:	Superficie aprox. del polígono:
Polígono: A - B - C - D - E - F - G - H - A	174,34 m <sup>2</sup>
Superficie aprox. construida:	
Simbología - Nomenclatura:	
Límites Monumento Histórico	
Profesional responsable: Felipe Gallardo	
Profesional supervisor: Cecilia Vera V.	
Aprobado por CAAM:	
Dibujado por: YGV Revisado por: KSV	
Contenido: PLANTA ARQUITECTURA - ELEVACIÓN PONIENTE - FOTOGRAFÍAS	
Escala: Escala Gráfica	N
Fecha: 21 / 01 / 2011	Lámina: 6 de 9

