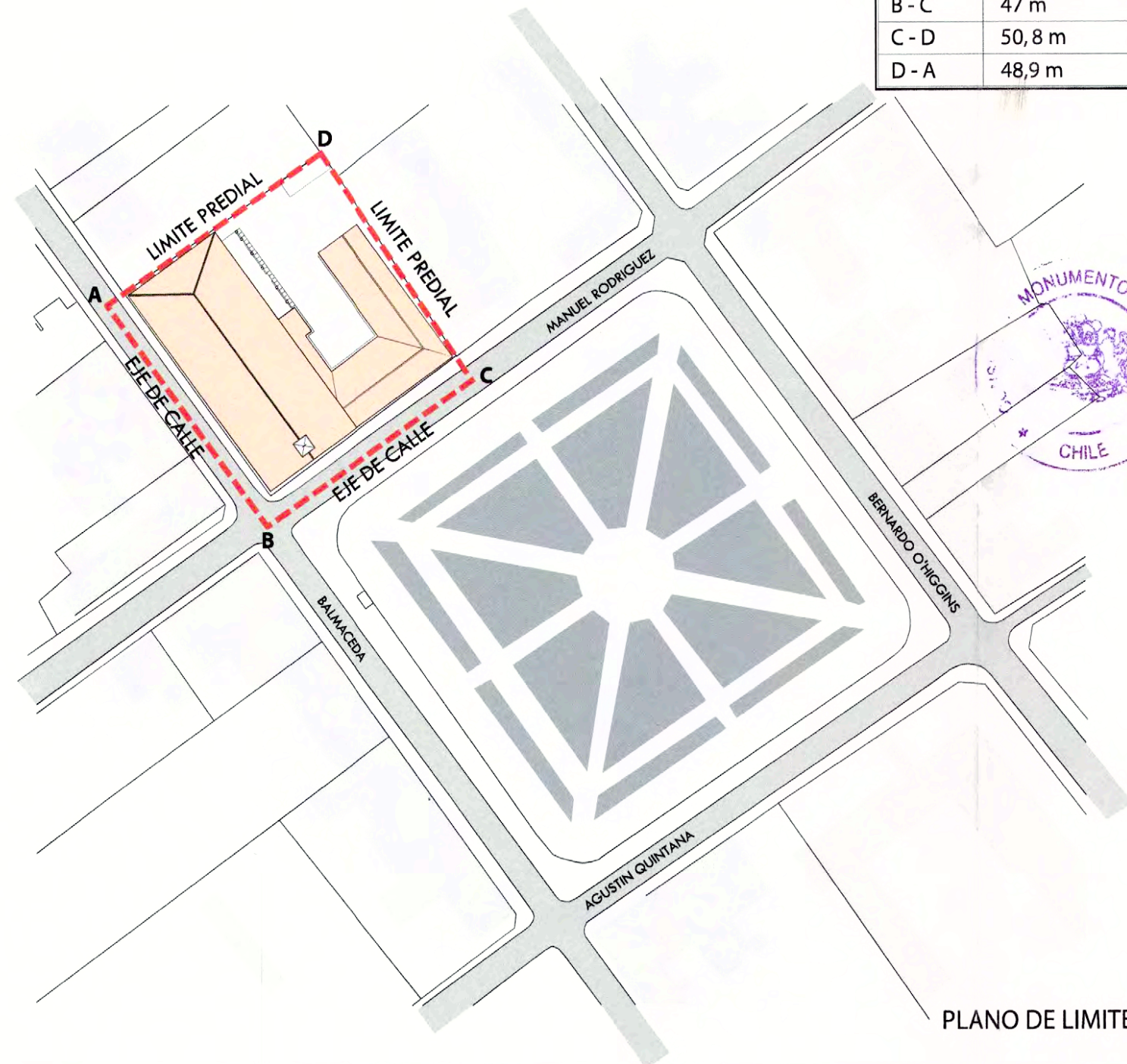




PUEBLO DE EMPEDRADO  
PLANO DE UBICACION



Medidas del Polígono	
A - B	50,8 m
B - C	47 m
C - D	50,8 m
D - A	48,9 m



PLANO DE LIMITES




Monumento Nacional  
categoría: MONUMENTO HISTORICO  
**PARROQUIA SAN IGNACIO DE EMPEDRADO**

REGION DEL MAULE  
PROVINCIA TALCA  
COMUNA EMPEDRADO  
DIRECCION CALLE MANUEL RODRIGUEZ

LIMITES DEL MONUMENTO HISTORICO:  
Polígono: A - B - C - D - A  
SUPERFICIE APROX. DEL POLIGONO  
**2.435,7 m<sup>2</sup>**  
SUPERFICIE APROX. EDIFICADA  
**1.252,6 m<sup>2</sup>**

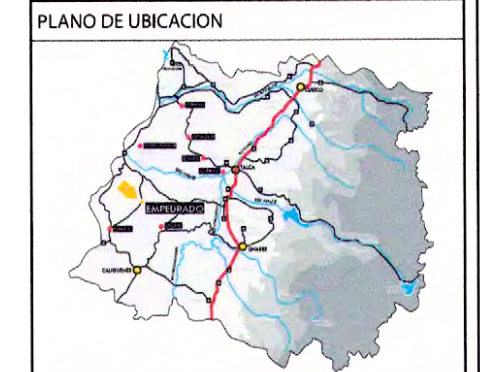
SIMBOLOGIA - NOMENCLATURA  
 Límite de Monumento

Materialidad de la Construcción: Adobe	Decreto N° y fecha de aprobación:
Arquitecto: Desconocido	N° de pisos: 1
Año de Construcción: 1884 a 1886	Propietario: Obispado de Linares
Rut: 81513300-5	Uso actual: Culto
Dibujantes: G. Vergara / S. Morales	N° de Rol Afecto: 00017-00002
Arquitectos Revisores: Gabriel Vergara G. / Susana Morales C.	



Oscar Acuña Poblete  
Secretario Ejecutivo  
Consejo de Monumentos Nacionales  
  
Nelson Gaete González  
Coordinador Regional  
Consejo de Monumentos Nacionales Región del Maule

Susana Morales Cánovas  
Arquitecto  
Consejo de Monumentos Nacionales Región del Maule



CONTENIDO: Plano de Limites	ESCALAS Referenciales
	FECHA Marzo 2008

LAMINA N°  
**01**  
LAMINA 1 DE 1

PLANO OFICIAL