

Vista del mural



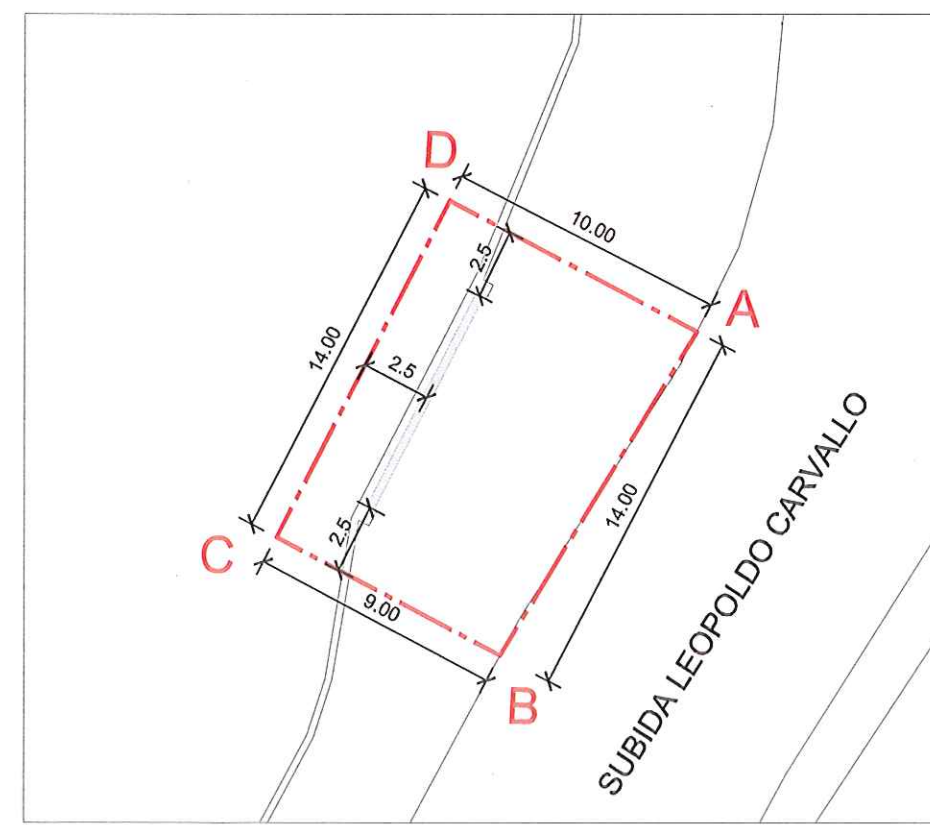

Mural

MEMORIA EXPLICATIVA polígono de protección	
Tramo	Descripción
A - B	Límite oriente, solera de vereda poniente de calle Subida Leopoldo Carvallo.
B - C	Límite sur, línea perpendicular a 2,5 m del mural, desde punto B hasta punto C.
C - D	Límite poniente, línea paralela a 2,5 m del eje del mural.
D - A	Límite norte, línea perpendicular a 2,5 m del mural, desde el punto D hasta punto A.

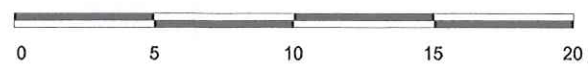
POLÍGONO DE PROTECCIÓN Coordenadas UTM Datum WGS 84, Huso 19 S		
Punto	Este (x)	Norte (y)
A	253.332,52	6.343.183,18
B	253.325,47	6.343.171,84
C	253.317,46	6.343.175,85
D	253.323,66	6.343.187,84



PLANO DE UBICACIÓN
ESCALA GRÁFICA



PLANO DE LÍMITES
ESCALA GRÁFICA



NOTAS:

Plano elaborado en el Consejo de Monumentos Nacionales en base a:

- Base catastral vuelo aerofotogramétrico SECTRA, 2007.
- Fotos archivo fotográfico CMN.
- Proceso de georreferenciación de acuerdo a la Información desarrollada por la UIT del Área de Gestión de la Información y Estudios - CMN. Estándares: WGS 84, H19 S.
- Las cotas prevalecen por sobre el dibujo, son aproximadas y están expresadas en metros. En caso de fondos de predio, estos prevalecen por sobre la cota.
- Esqueto de Chile: "Autoriza su circulación, por Resolución N°475 del 22 de octubre de 2014 de la Dirección Nacional de Fronteras y Límites del Estado".

(*) Esta información no acredita propiedad.

LEY N° 17.288

CMN CONSEJO DE MONUMENTOS NACIONALES

PLANO OFICIAL

DATOS GENERALES DEL MONUMENTO NACIONAL

Categoría: **MONUMENTO HISTÓRICO**

MURAL "VIDA OCEÁNICA"

REGIÓN	VALPARAÍSO
PROVINCIA	VALPARAÍSO
COMUNA	VALPARAÍSO
DIRECCIÓN UBICACIÓN LUGAR	SUBIDA LEOPOLDO CARVALLO, FRENTE AL ACCESO PRINCIPAL DE ESTADIO "ELIAS FIGUEROA BRANDER"

DATOS ESPECÍFICOS DEL MONUMENTO HISTÓRICO

(*)Propietario(s): Level 3 Communications

Rut del(los) propietario(s): 96.896440-2

Rol SII vigente: 1074-7

Tipo de propiedad: Particular

Artista(s) destacado(s): María Martner

Materialidad predominante: No Aplica

Sistema constructivo: No Aplica

Año de construcción: 1974 N° de pisos: No Aplica

Uso original: No Aplica

Uso actual: No Aplica

Valor del bien: Histórico - Artístico

Decreto: Fecha Decreto:

Código:

ANTECEDENTES DEL PLANO

Límites Monumento Histórico:

Polígono: A - B - C - D - A

Superficie (aprox.) del polígono: 128,56 m²

Superficie (aprox.) construida:

Simbología - Nomenclatura:

 Límites Monumento Histórico **D: 5 36 - -**
 Mural **07 DIC 2015**

Ángel Cabeza Montaña
Vicepresidente Ejecutivo
Consejo de Monumentos Nacionales

Profesional responsable:
Mariano González Catalán
Área de Patrimonio Histórico

Revisor: K. Sánchez - M Sánchez

Dibujante: Y. Guzmán

Geógrafo: D. Lara

Contenido: Plano de Límites - Ubicación - Fotos

Escala: Gráfica Indicada

Fecha: 14-09-2015 Lámina: 1 de 1