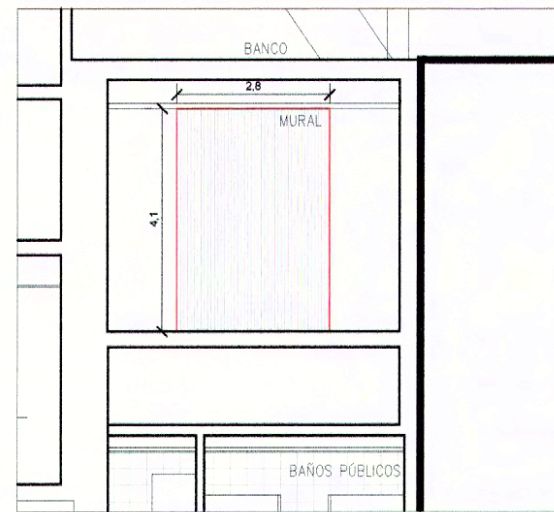
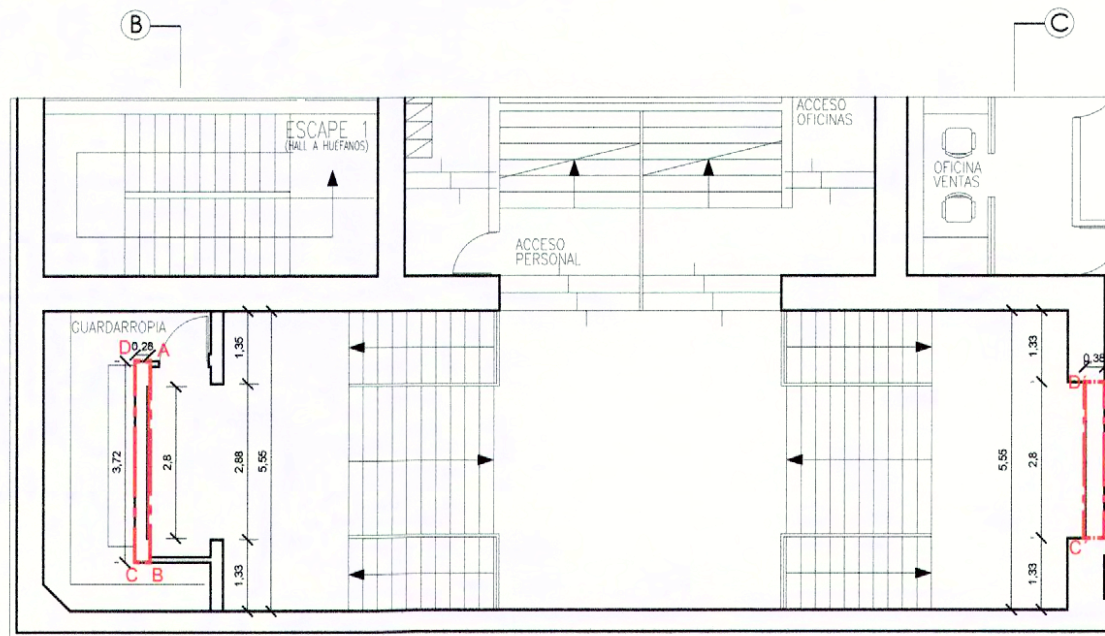


CORTE A - A'
ESCALA GRÁFICA



CORTE B - B'
ESCALA GRÁFICA



PLANO DE LÍMITE
ESCALA GRÁFICA



Memoria Explicativa del Polígono de Límites A - B - C - D - A polígono 1

Tramo	Descripción
A - B	Límite oriente, cara oriente de muro soporte del mural (incluye mural)
B - C	Límite sur, cara sur de muro soporte del mural
C - D	Límite poniente, cara poniente de muro soporte del mural
D - A	Límite norte, cara norte de muro soporte del mural

Memoria Explicativa del Polígono de Límites A' - B' - C' - D' - A' polígono 2

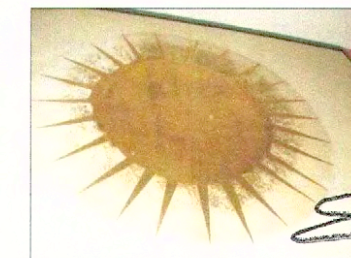
Tramo	Descripción
A' - B'	Límite oriente, cara oriente de muro soporte del mural
B' - C'	Límite sur, cara sur de muro soporte del mural
C' - D'	Límite poniente, cara oriente de muro soporte del mural (incluye mural)
D' - A'	Límite norte, cara sur de muro soporte del mural



PLANO DE UBICACIÓN



Mural Eclipse



Mural Sol



Detalle Mural

NOTAS:
 Plano elaborado en el Consejo de Monumentos Nacionales en base a:
 • Planimetría CIMA Arquitectos.
 • Las cotas prevalecen por sobre el dibujo, son aproximadas y están expresadas en metros.
 (*) Esta información no acredita propiedad

GOBIERNO DE CHILE

LEY N° 17.288

MINISTERIO DE EDUCACIÓN

CONSEJO DE MONUMENTOS NACIONALES

www.monumentos.cl

CONSEJO DE MONUMENTOS NACIONALES

MONUMENTO NACIONAL

MONUMENTO HISTÓRICO

MURALES SOL Y LUNA DE NEMESIO ANTÚNEZ

REGIÓN	METROPOLITANA
PROVINCIA	SANTIAGO
COMUNA	SANTIAGO
LUGAR / UBICACIÓN	INTERIOR EX CINE GRAN PALACE HUÉRFANOS 1178

PLANO OFICIAL

DATOS ESPECÍFICOS DEL MONUMENTO HISTÓRICO

(*) Propietario(s): Pablo Novoa, Hotel Gran Palace

Rut del(los) propietario(s): _____

Rol SII vigente al Primer Semestre 2011: _____

Arquitecto(s) destacado(s): Alberto Cruz

Materialidad predominante: _____

Año de construcción: 1955 N° de pisos: _____

Uso original: _____

Uso actual: _____

Decreto: _____ Fecha Decreto: _____

Código: _____

ANTECEDENTES DEL PLANO

Límites Monumento Histórico:	Superficie aprox. de los polígonos:
Polígono 1: A - B - C - D - A	Polígono 1: 1,04 m ²
Polígono 2: A' - B' - C' - D' - A'	Polígono 2: 1,06 m ²
	Total: 2,10 m ²
	Dimensiones del mural 4,10 m x 2,80 m c/u

Simbología - Nomenclatura:

Límites Monumento Histórico

Profesional responsable: Fior Recabarren V

Profesional revisor: María Fernanda Rojas

Aprobado por CAMN:

Emilio De la Cueva Emazuriz

Secretario Ejecutivo

Consejo de Monumentos Nacionales

Fior Recabarren Viquez

Arquitecta de la Secretaría Ejecutiva

Consejo de Monumentos Nacionales

Dibujado por: PGO Revisado por: KSV

Contenido: Plano de Límites - Fotografías

Escala: Escala Gráfica

Fecha: 15/06/2011 Lámina: 1 de 1