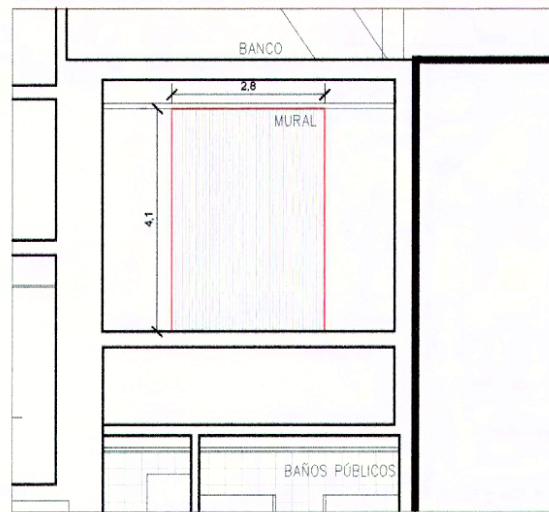
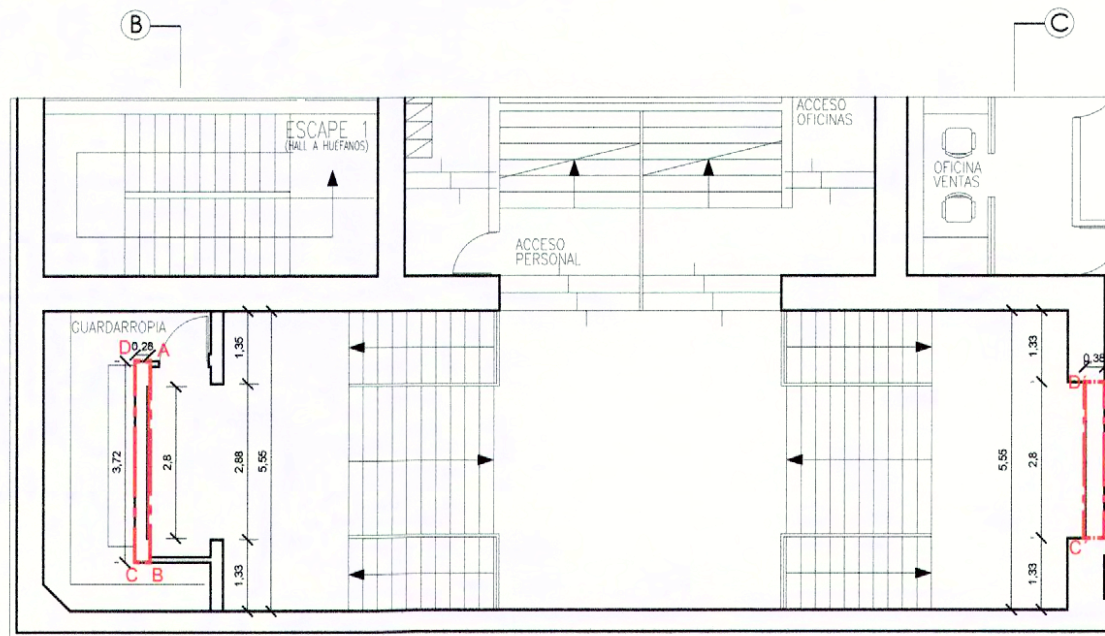


CORTE A - A'
ESCALA GRÁFICA



CORTE B - B'
ESCALA GRÁFICA



PLANO DE LÍMITE
ESCALA GRÁFICA



**Memoria Explicativa del Polígono de Límites
A - B - C - D - A polígono 1**

| Tramo | Descripción |
|-------|------------------------------------------------------------------------|
| A - B | Límite oriente, cara oriente de muro soporte del mural (incluye mural) |
| B - C | Límite sur, cara sur de muro soporte del mural |
| C - D | Límite poniente, cara poniente de muro soporte del mural |
| D - A | Límite norte, cara norte de muro soporte del mural |

**Memoria Explicativa del Polígono de Límites
A' - B' - C' - D' - A' polígono 2**

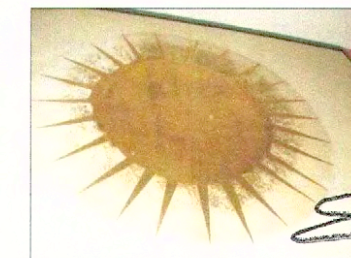
| Tramo | Descripción |
|---------|-------------------------------------------------------------------------|
| A' - B' | Límite oriente, cara oriente de muro soporte del mural |
| B' - C' | Límite sur, cara sur de muro soporte del mural |
| C' - D' | Límite poniente, cara oriente de muro soporte del mural (incluye mural) |
| D' - A' | Límite norte, cara sur de muro soporte del mural |



PLANO DE UBICACIÓN



Mural Eclipse



Mural Sol



Detalle Mural

NOTAS:

- Plano elaborado en el Consejo de Monumentos Nacionales en base a:
 - Planimetría CIMA Arquitectos.
- Las cotas prevalecen por sobre el dibujo, son aproximadas y están expresadas en metros.

(*) Esta información no acredita propiedad

GOBIERNO DE CHILE

LEY N° 17.288

MINISTERIO DE EDUCACIÓN

CONSEJO DE MONUMENTOS NACIONALES

www.monumentos.cl

CONSEJO DE MONUMENTOS NACIONALES

MONUMENTO NACIONAL

MONUMENTO HISTÓRICO

MURALES SOL Y LUNA DE NEMESIO ANTÚNEZ

| | |
|-------------------|---------------------------------------------|
| REGIÓN | METROPOLITANA |
| PROVINCIA | SANTIAGO |
| COMUNA | SANTIAGO |
| LUGAR / UBICACIÓN | INTERIOR EX CINE GRAN PALACE HUÉRFANOS 1178 |

PLANO OFICIAL

DATOS ESPECÍFICOS DEL MONUMENTO HISTÓRICO

(*) Propietario(s): Pablo Novoa, Hotel Gran Palace

Rut del(los) propietario(s): _____

Rol SII vigente al Primer Semestre 2011: _____

Arquitecto(s) destacado(s): Alberto Cruz

Materialidad predominante: _____

Año de construcción: 1955 N° de pisos: _____

Uso original: _____

Uso actual: _____

Decreto: _____ Fecha Decreto: _____

Código: _____

ANTECEDENTES DEL PLANO

| | |
|------------------------------------|----------------------------------------------|
| Límites Monumento Histórico: | Superficie aprox. de los polígonos: |
| Polígono 1: A - B - C - D - A | Polígono 1: 1,04 m² |
| Polígono 2: A' - B' - C' - D' - A' | Polígono 2: 1,06 m² |
| | Total: 2,10 m² |
| | Dimensiones del mural 4,10 m x 2,80 m c/u |

Simbología - Nomenclatura:

Límites Monumento Histórico

Profesional responsable: Fior Recabarren V

Profesional revisor: María Fernanda Rojas

Aprobado por CAMN:

Emilio De la Cerdá Emazuriz

Secretario Ejecutivo

Consejo de Monumentos Nacionales

Fior Recabarren Viquez

Arquitecta de la Secretaría Ejecutiva

Consejo de Monumentos Nacionales

Dibujado por: PGO Revisado por: KSV

Contenido: Plano de Límites - Fotografías

Escala: Escala Gráfica

Fecha: 15/06/2011 Lámina: 1 de 1