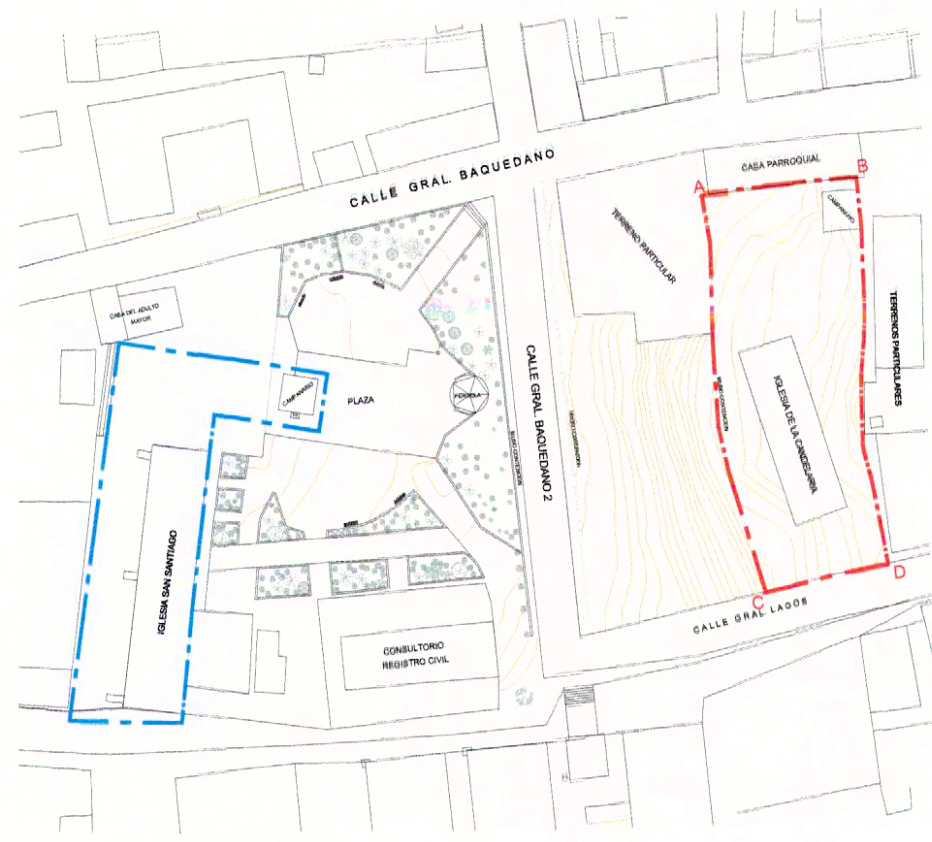



**Memoria Explicativa del Polígono de Límites  
A - B - C - D - A**

Tramo	Descripción
A - B	Límite norte, línea paralela a casa parroquial
B - C	Límite oriente, muro de contención
C - D	Límite sur, línea de predio por calle General Lagos
D - A	Límite poniente, muro de contención




**NOTAS:**  
 Plano elaborado en el Consejo de Monumentos Nacionales en base a:  
 • Levantamiento topográfico y planimétrico Fundación Altiplano Monseñor Salas Valdés  
 • Las cotas prevalecen por sobre el dibujo, son aproximadas y están expresadas en metros, en caso de fondos de predio, estos prevalecen por sobre la cota.  
 (\*) Esta información no acredita propiedad



Consejo de Monumentos Nacionales  
Gobierno de Chile

LEY N° 17.288



MINISTERIO DE EDUCACIÓN  
CONSEJO DE MONUMENTOS NACIONALES  
www.monumentos.cl

---

**DATOS GENERALES DEL MONUMENTO NACIONAL**

Monumento Nacional  
 Categoría: **MONUMENTO HISTÓRICO**  
**IGLESIA VIRGEN DE LA CANDELARIA DE BELÉN**

REGIÓN: ARICA Y PARINACOTA  
 PROVINCIA: PARINACOTA  
 COMUNA: PUTRE  
 DIRECCIÓN / UBICACIÓN / LUGAR: **PLANO OFICIAL**  
 PUEBLO DE BELÉN

---

**DATOS ESPECÍFICOS DEL MONUMENTO HISTÓRICO**

(\*) Propietario(s): Obispado de Arica  
 Rut del(los) propietario(s): 88.815.200-2  
 Rol SIJ vigente:  
 Arquitecto(s) destacado(s):  
 Materidad predominante: Piedra y Adobe  
 Año de construcción: N° de pisos: 1  
 Uso original: Equipamiento / Religioso - Ceremonial  
 Uso actual: Equipamiento / Religioso - Ceremonial  
 Valor del bien:  
 Decreto: Fecha Decreto:  
 Código:

---

**ANTECEDENTES DEL PLANO**

Límites Monumento Histórico: Superficie aprox. del polígono: 863 m²  
 Polígono: A - B - C - D - A Superficie aprox. construida:

Simbología - Nomenclatura:  
 [Red dashed line] Límites Monumento Histórico iglesia de La Candelaria  
 [Blue dashed line] Límites Monumento Histórico iglesia San Santiago

Emilio De la Cerda Emrazur  
 Secretario Ejecutivo  
 Consejo de Monumentos Nacionales

Profesional responsable: María Eugenia Espiñeira T.  
 Dibuñado por: NMZ - MRH Revisado por: YGV

---

Contenido: Plano de Ubicación - Plano Límites  
 Escala: Indicadas  
 Fecha: 19 Junio 2012 Lámina: 1 de 1

