




Monumento Nacional
categoría: MONUMENTO HISTÓRICO

IGLESIA DE PARCOHAILLA

REGIÓN	DE ARICA Y PARINACOTA
PROVINCIA	ARICA
COMUNA	CAMARONES
UBICACIÓN	PUEBLO DE PARCOHAILLA, EN LAS CERCANIAS DEL SALAR DE SURIRE

LIMITES DEL MONUMENTO HISTÓRICO:	SUPERFICIE APROX. DEL POLIGONO:
Polígono A - B - C - D - A	451,3 m²

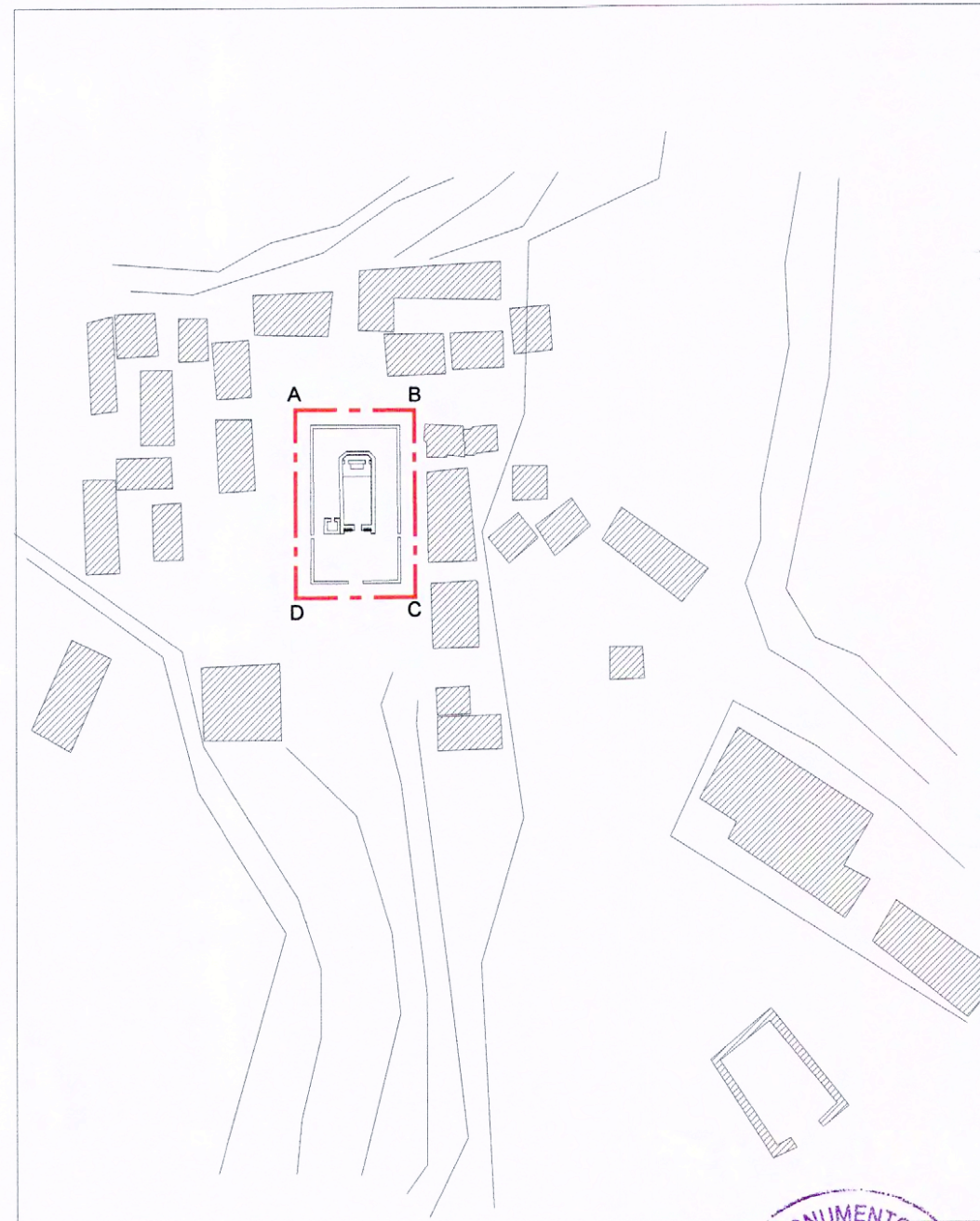
SIMBOLOGÍA - NOMENCLATURA




Materialidad de la Construcción: Adobe, piedra y paja	Decreto N° y fecha de aprobación:
Arquitecto:	N° de pisos: 1
Año de construcción: 1937	Uso Actual: Religioso
Propietario: Obispado de Arica	N° de Rol Afectado:
Rut:	Revisor: Maria Eugenia Espiñeira
Dibujante: Purísima Garrido	

 Oscar Acuña Poblete Secretario Ejecutivo Consejo de Monumentos Nacionales	 Maria Eugenia Espiñeira Antropóloga Consejo de Monumentos Nacionales
---	--

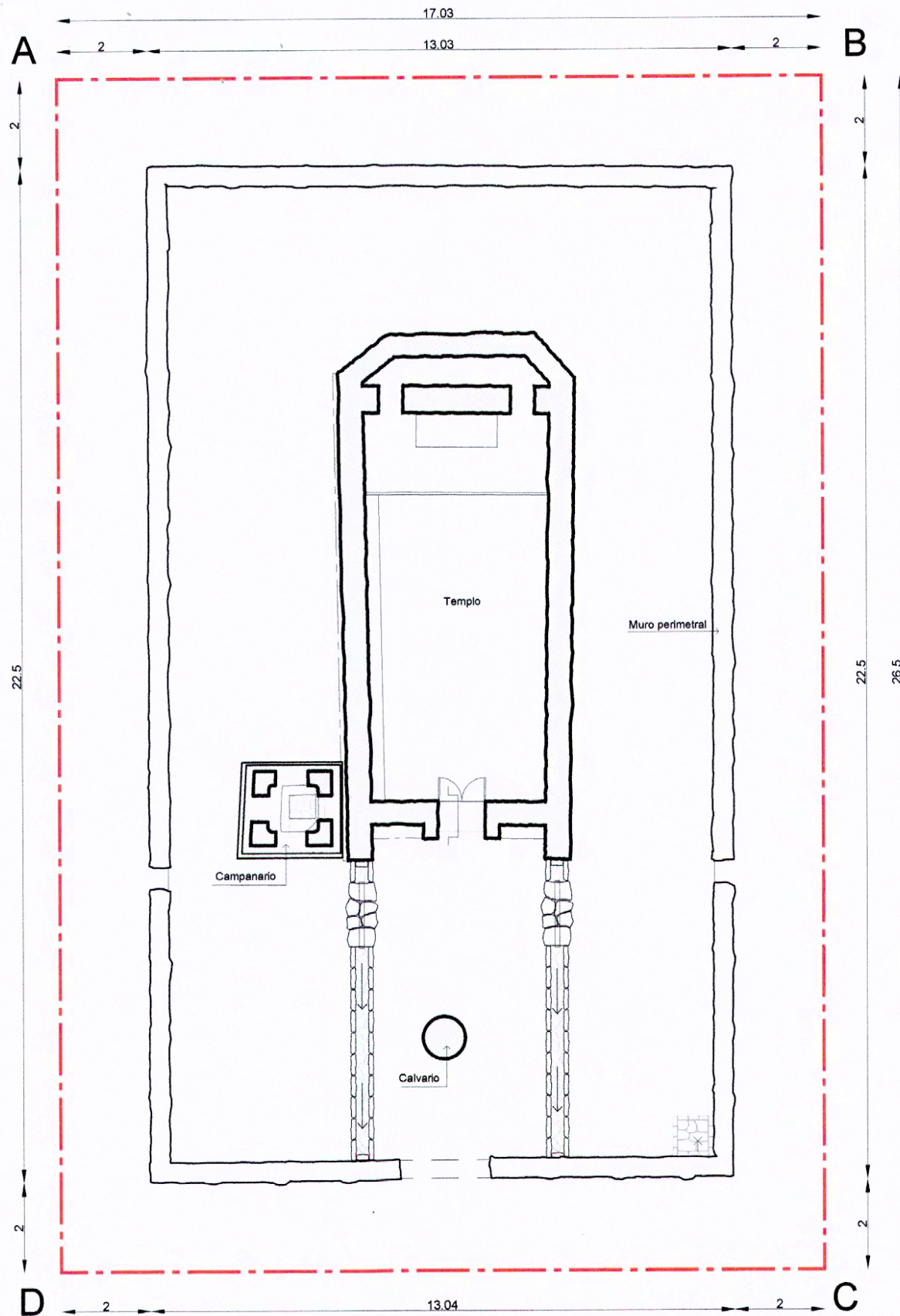
CONTENIDO: PLANO DE LÍMITE	N ↑
Escala: Gráfica	Lámina: 1 de 1 Fecha: 15/09/2008



PLANO DE EMPLAZAMIENTO
Escala gráfica



NOTA:
Plano elaborado en el Consejo de Monumentos Nacionales en base a:
• Plano digital realizado por la Dirección de Arquitectura del Ministerio de Obras Públicas, Región de Arica y Parinacota, abril de 2008.



PLANO DE LÍMITE
Escala gráfica

