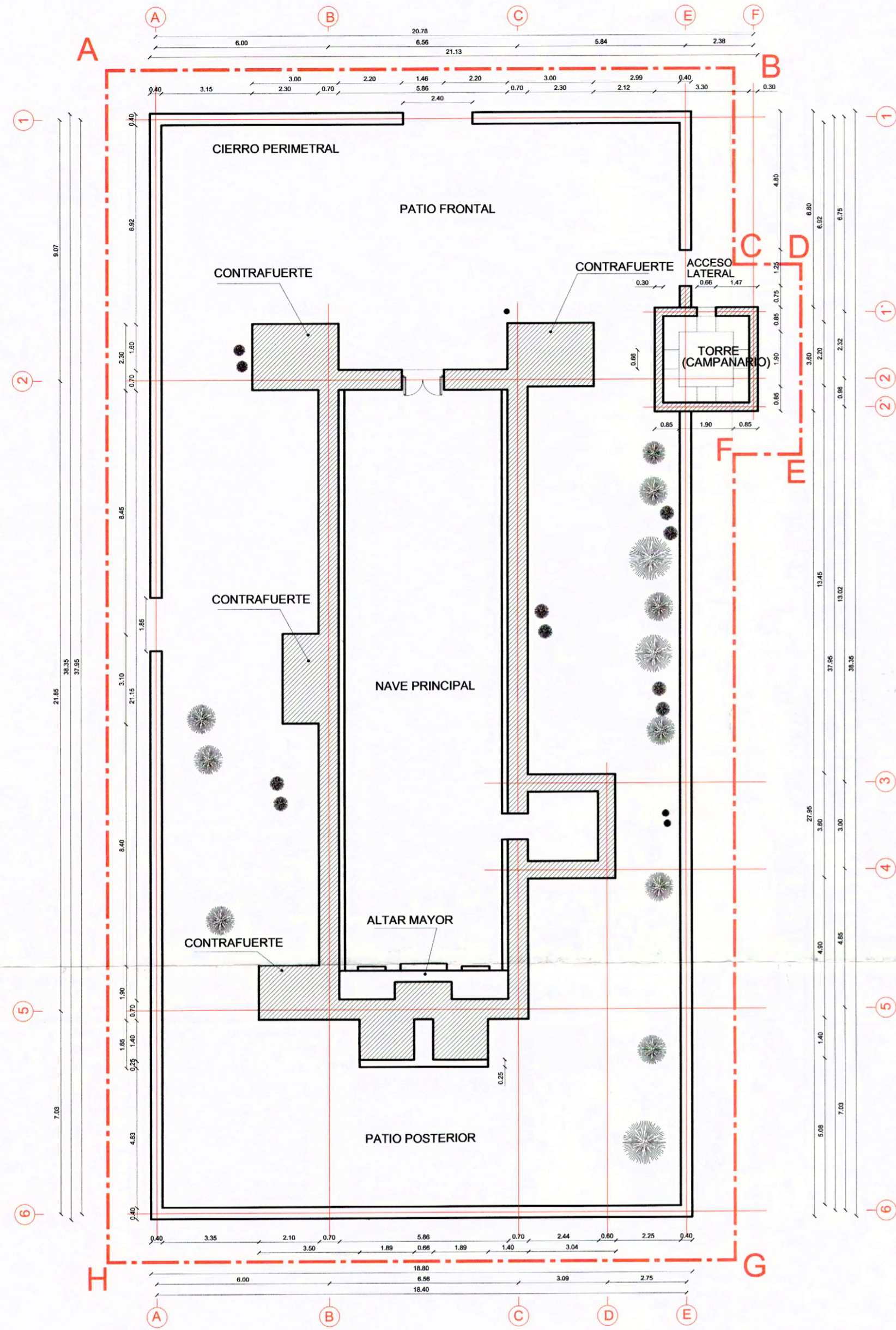
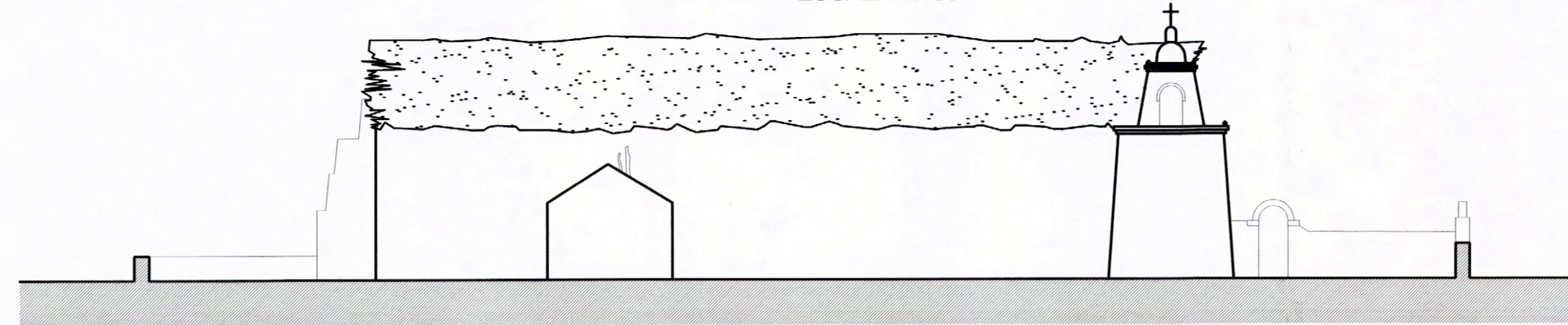


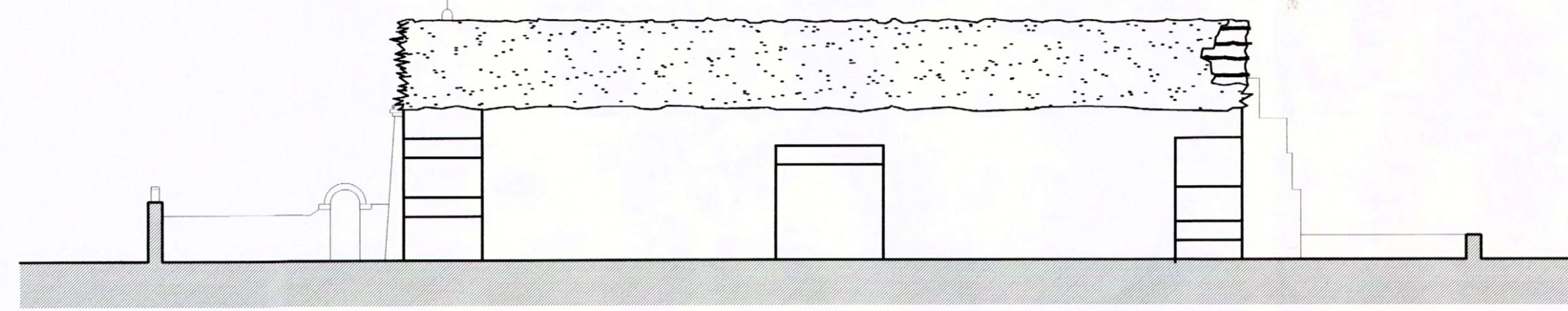
PLANTA ARQUITECTURA 1º NIVEL
ESCALA 1:100



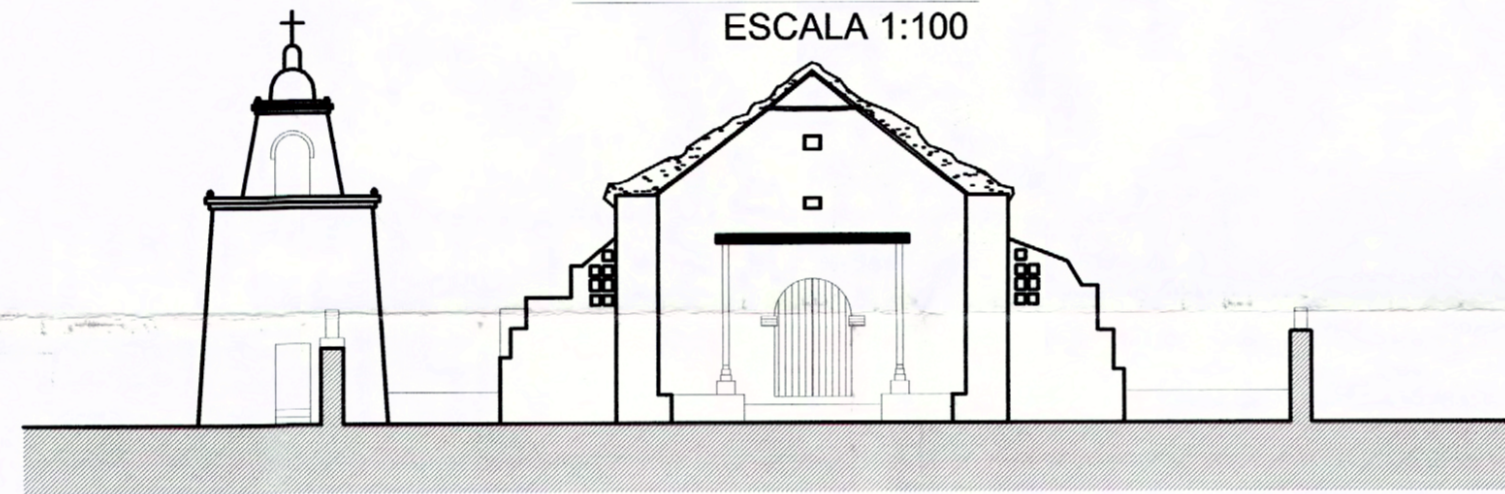
ELEVACIÓN LATERAL IZQUIERDA
ESCALA 1:100



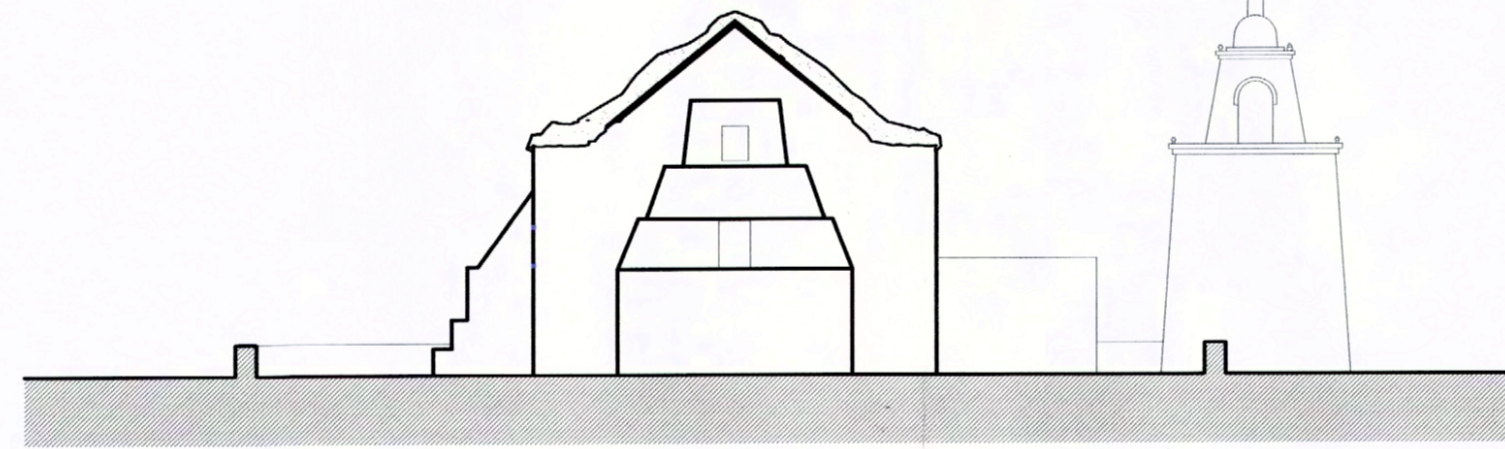
ELEVACIÓN LATERAL DERECHA
ESCALA 1:100



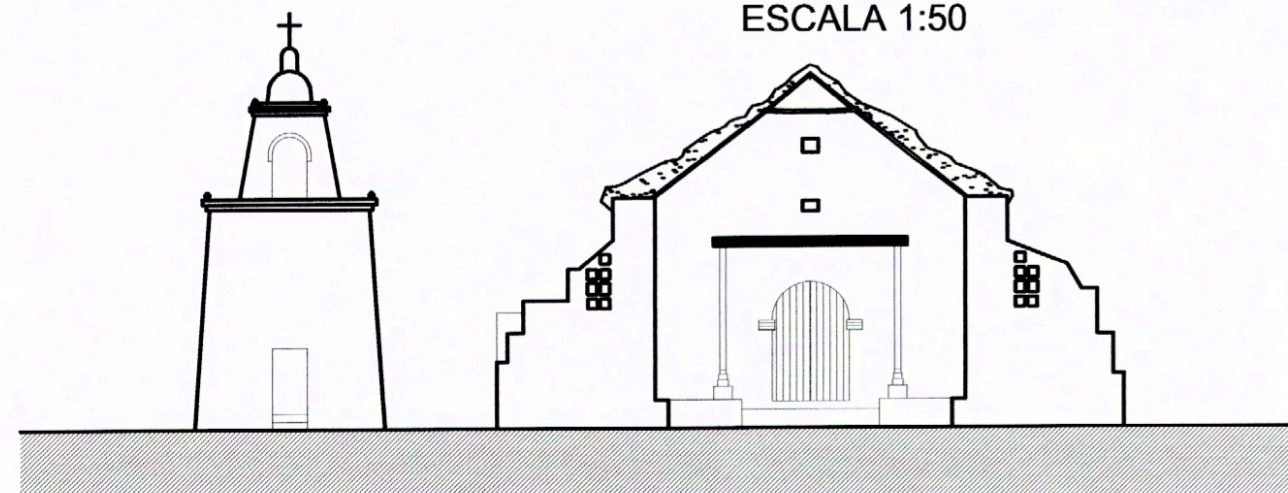
ELEVACIÓN FRONTAL
ESCALA 1:100



ELEVACIÓN POSTERIOR
ESCALA 1:100



ELEVACION FRONTAL
ESCALA 1:50



Monumento Nacional
Categoría:

MONUMENTO HISTÓRICO

IGLESIA DE MAUQUE

REGIÓN	DE TARAPACÁ
PROVINCIA	IQUIQUE
COMUNA	COLCHANE PLANO OFICIAL
DIRECCIÓN	
LUGAR	LOCALIDAD DE MAUQUE
LÍMITES DEL MONUMENTO HISTÓRICO:	SUPERFICIE APROX. DEL POLÍGONO: 916,8 m²
Polígono A - B - C - D - E - F - G - H - A.	Superficie edificada: Iglesia: 202,50 m² Campanario: 12,96 m² Total: 215,46 m²

SIMBOLOGÍA - NOMENCLATURA
 Límite de Monumento Histórico (916,8 m² aprox.)

Materialidad de la Construcción: Muros de piedra en bruto asentado en barro y cubierta de paja brava	Decreto N° y fecha de aprobación:
Arquitecto: Desconocido	N° de pisos: 1
Año de construcción:	Uso Actual: Culto
Propietario: Obisado de Iquique	
Dibujó: K. Sánchez	N° de Rol Afectado:
Arquitectos revisores: Karina Englander - Karina Allaga	

Karina Englander Rodríguez
Arquitecta Secretaria Ejecutiva
Consejo de Monumentos Nacionales

Karina Allaga Durán
Arquitecta Secretaria Ejecutiva
Consejo de Monumentos Nacionales

CONTENIDO:	PLANO DE LÍMITES	N
Escala: 1/100	Lámina: 1 de 1	Fecha: 21.01.2005

NOTA:
 Plano elaborado en el Consejo de Monumentos Nacionales en base a:
 1) Levantamiento realizado por la Dirección Regional de Arquitectura, I Región del Ministerio de Obras Públicas.
 2) Visita a Terreno de las arquitectas de la Secretaría Ejecutiva del Consejo de Monumentos Nacionales Karina Englander y Karina Allaga el 11 y 12 de septiembre de 2005.
 3) Fotografías facilitadas por la Dirección Regional de Arquitectura de la I Región y por el Arquitecto Carlos Inostroza, 2005.

