
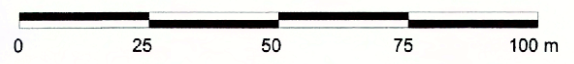


N 6.299.677

E 348.590


PLANO DE LÍMITES  
ESCALA GRÁFICA



Fachada principal



Vista patio Interior de la Iglesia



Monumento Histórico Iglesia Epifanía del Señor, año 2007



Monumento Histórico Iglesia Epifanía del Señor, año 1920.

**MEMORIA EXPLICATIVA**  
polígono de protección

Tramo	Descripción
A - B	Límite surponiente, línea oficial nororiente de calle Arzobispo Casanova.
B - C	Límite norponiente, línea de fondo de predio.
C - D	Límite nororiente, línea oficial surponiente de calle Melchor Concha.
D - E	Límite oriente, línea oficial que conforma el ochavo en la esquina de las calles Melchor Concha y Bellavista.
E - A	Límite suroriente, línea oficial norponiente de calle Bellavista.

**POLÍGONO DE PROTECCIÓN**  
Coordenadas UTM  
Datum WGS 84, Huso 19 S

Punto	Este (x)	Norte (y)
A	348.588,43	6.299.675,87
B	348.570,66	6.299.701,06
C	348.603,43	6.299.721,07
D	348.613,07	6.299.706,35
E	348.613,06	6.299.701,79

**NOTAS:**  
Plano elaborado en el Consejo de Monumentos Nacionales en base a:  
• Base catastral I. Municipalidad de Providencia.  
• Levantamiento GPS Datum WGS 84, Huso 19 S.  
• Las cotas prevalecen por sobre el dibujo, son aproximadas y están expresadas en metros, en caso de fondos de predio, estos prevalecen por sobre la cota.  
(\* Esta información no acredita propiedad.

Ministerio de Educación  
Subsecretaría de Cultura

LEY N° 17.288

www.monumentos.cl

DATOS GENERALES DEL MONUMENTO NACIONAL

Categoría: MONUMENTO HISTÓRICO

**IGLESIA EPIFANÍA DEL SEÑOR**

REGIÓN	METROPOLITANA
PROVINCIA	SANTIAGO
COMUNA	PROVIDENCIA
DIRECCIÓN / UBICACIÓN / LUGAR	AV. BELLAVISTA ESQUINA ARZOBISPO CASANOVA

DATOS ESPECÍFICOS DEL MONUMENTO HISTÓRICO

(\*) Propietario(s): Arzobispo de Santiago

Rut del(los) propietario(s): -

Rol SII vigente: 197 - 14

Calidad jurídica: Privada

Arquitecto(s) destacado(s): Enrique Mardones Guerrero

Materialidad predominante: -

Año de construcción: 1916      N° de pisos: -

Uso original: Equipamiento / Culto y devoción

Uso actual: Equipamiento / Culto y devoción

Valor del bien:

Decreto: DE 477      Fecha Decreto: 25 / 04 / 1997

Código: 00672\_MH\_13123

ANTECEDENTES DEL PLANO

Límites Monumento Histórico:	Superficie aprox. del polígono:
Polígono:	1.015,38 m²
A - B - C - D - E - A.	Superficie aprox. construida:

Simbología - Nomenclatura:

Profesional responsable: Daniela Díaz P.

Dibujado por: PGO      Revisado por: KSV - DDF

Contenido: Plano de Límites - Fotografías

Escala: Gráfica Indicada

Fecha: 18 / 06 / 2013      Lámina: 1 de 1