



Vista fachada iglesia



Vista panorámica de convento



Vista panorámica interior de convento

Memoria Explicativa del Polígono de Límites  
A - B - C - D - E - F - A

Tramo	Descripción
A - B	Límite oriente, línea de solera poniente de calle Rosas
B - C	Límite sur, línea de solera norte de calle Constitución
C - D	Límite poniente, límite predial poniente
D - E	Límite sur, límite predial sur
E - F	Límite poniente, límite predial poniente
F - A	Límite norte, límite predial norte



DATOS GENERALES DEL MONUMENTO NACIONAL	
Monumento Nacional	Categoría: MONUMENTO HISTÓRICO
<b>IGLESIA Y CONVENTO DE LA VIRGEN DEL CARMEN DE CHILLÁN</b>	
REGIÓN	BIOBÍO
PROVINCIA	ÑUBLE
COMUNA	CHILLÁN
DIRECCIÓN / UBICACIÓN / LUGAR	ROSAS 558

DATOS ESPECÍFICOS DEL MONUMENTO HISTÓRICO	
(*) Propietario(s): Orden de los Carmelitos Descalzos - Chile	
Rut del(los) propietario(s):	
Rol SII vigente:	101-42
Arquitecto(s) destacado(s):	Hermano Rufo de San José
Materialidad predominante:	Albañilería Reforzada
Año de construcción:	1913
N° de pisos:	2
Uso original:	Equipamiento / Culto y Devoción
Uso actual:	Equipamiento / Culto y Devoción
Valor del bien:	
Decreto:	Fecha Decreto:
Código:	

ANTECEDENTES DEL PLANO	
Límites Monumento Histórico:	Superficie aprox. del polígono:
Polígono:	3.006,31 m²
A - B - C - D - E - F - A	Superficie aprox. construida:

Simbología - Nomenclatura:

Límites Monumento Histórico

Emilio De la Cerda Errázuriz  
Secretario Ejecutivo  
Consejo de Monumentos Nacionales

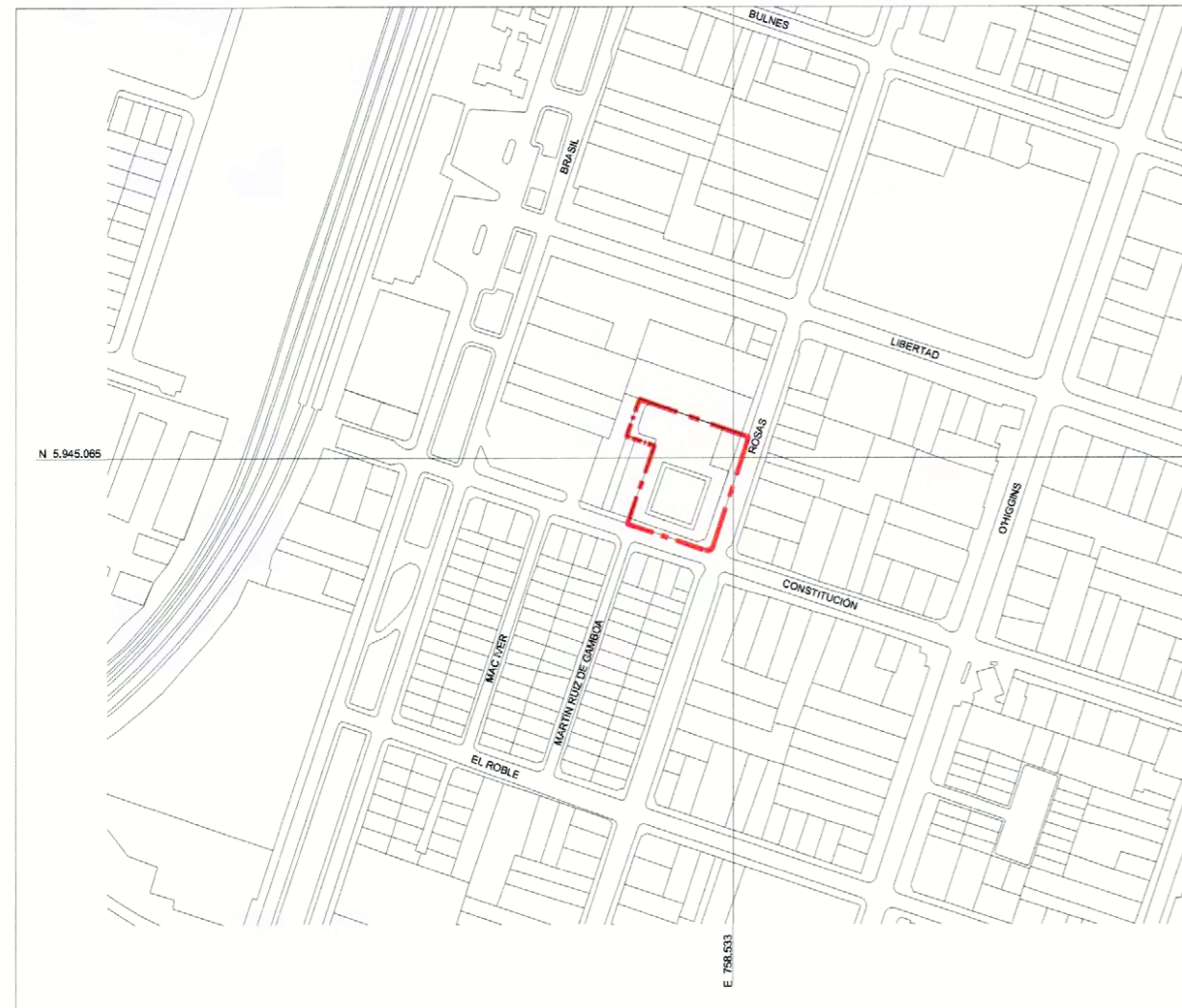
Profesional responsable: María Fernanda Rojas Vallejos

Dibujado por: YGV Revisado por: KSV

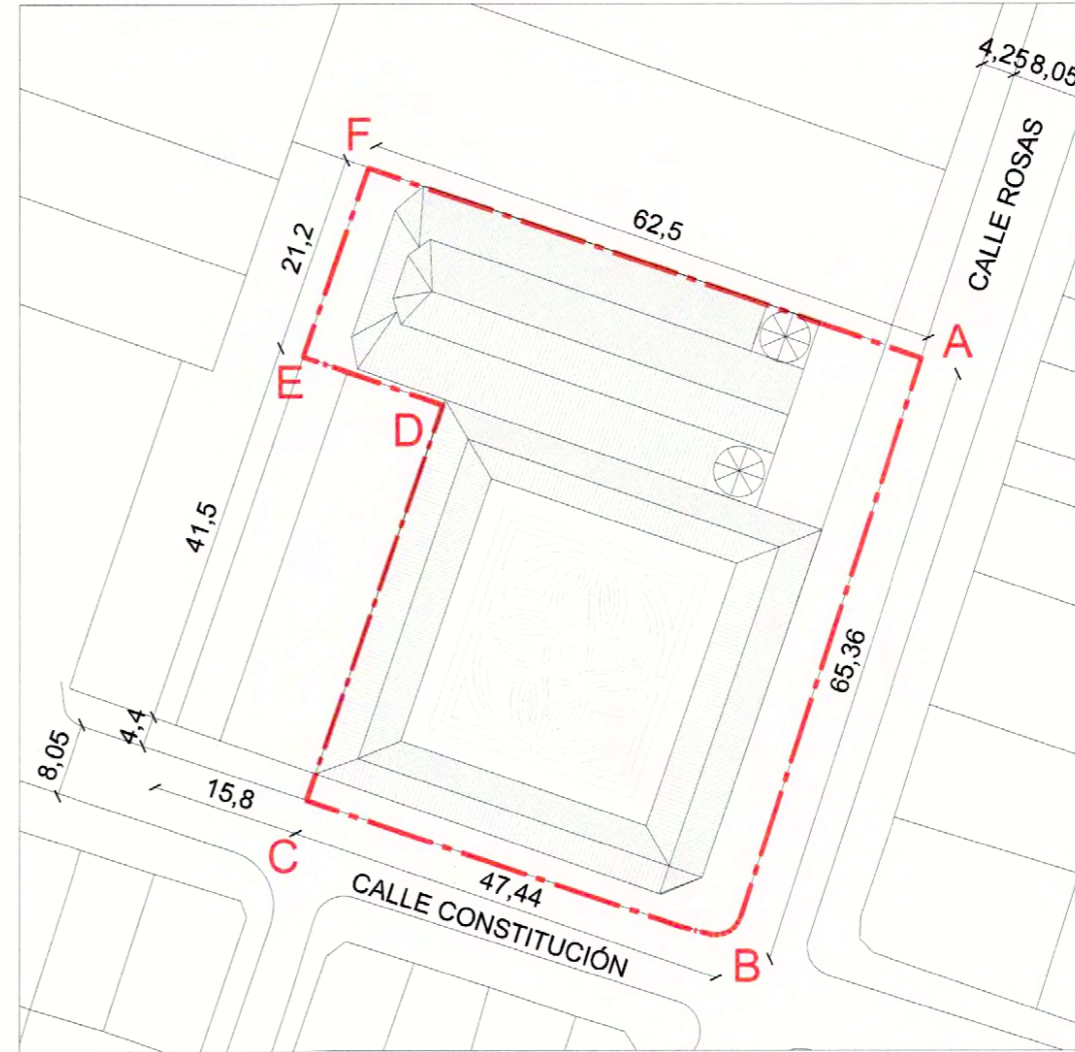

Contenido: Plano de Ubicación - Plano de Límites - Fotografías

Escala: Indicada

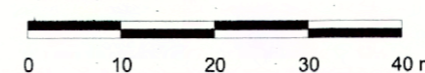
Fecha: 15 / 10 / 2011 Lámina: 1 de 1



PLANO DE UBICACIÓN  
ESCALA GRÁFICA



PLANO DE LÍMITES  
ESCALA GRÁFICA



NOTAS:

- Plano elaborado en el Consejo de Monumentos Nacionales en base a:
  - Base catastral I. Municipalidad de Chillán
  - Las cotas prevalecen por sobre el dibujo, son aproximadas y están expresadas en metros, en caso de fondos de predio, estos prevalecen por sobre la cota.

(\*) Esta información no acredita propiedad

