

# IGLESIA DE CARAGUANO

REGIÓN DE TARAPACÁ  
PROVINCIA IQUIQUE **PLANO OFICIAL**  
COMUNA COLCHANE  
DIRECCIÓN EN ACCESO DEL PUEBLO  
LUGAR LOCALIDAD DE CARAGUANO

LÍMITES DEL MONUMENTO HISTÓRICO: Polígono A - B - C - D - E - F - G - H - A.	SUPERFICIE APROX. DEL POLÍGONO: 262,47 m² Superficie edificada: Iglesia: 96,52 m² Campanario: 6,86 m² Total: 63,38 m²
---	--

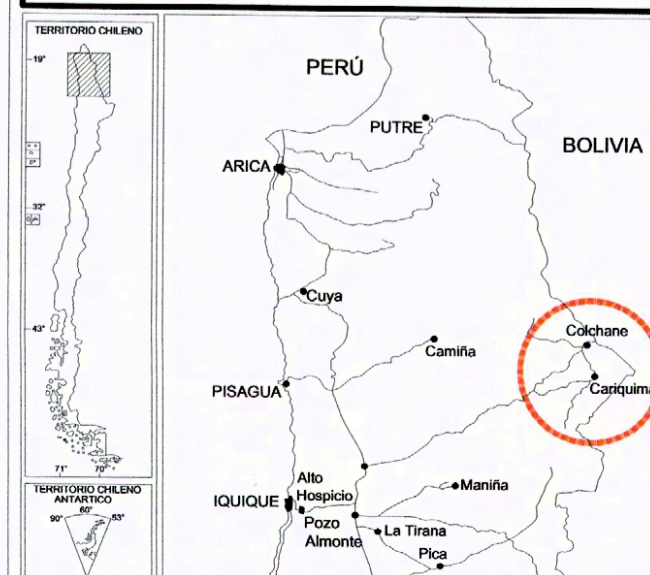
SIMBOLOGÍA - NOMENCLATURA  
Límite de Monumento Histórico (262,47 m² aprox.)

Materialidad de la Construcción: Muros de adobe y piedra y cubierta de paja brava	Decreto N° y fecha de aprobación:
Arquitecto: Desconocido	N° de pisos: 1
Año de construcción:	Uso Actual: Culto
Propietario: Obispado de Iquique	N° de Rol Afectado:
Dibujó: K. Sánchez	Arquitectos revisores: Karina Englander - Karina Aliaga

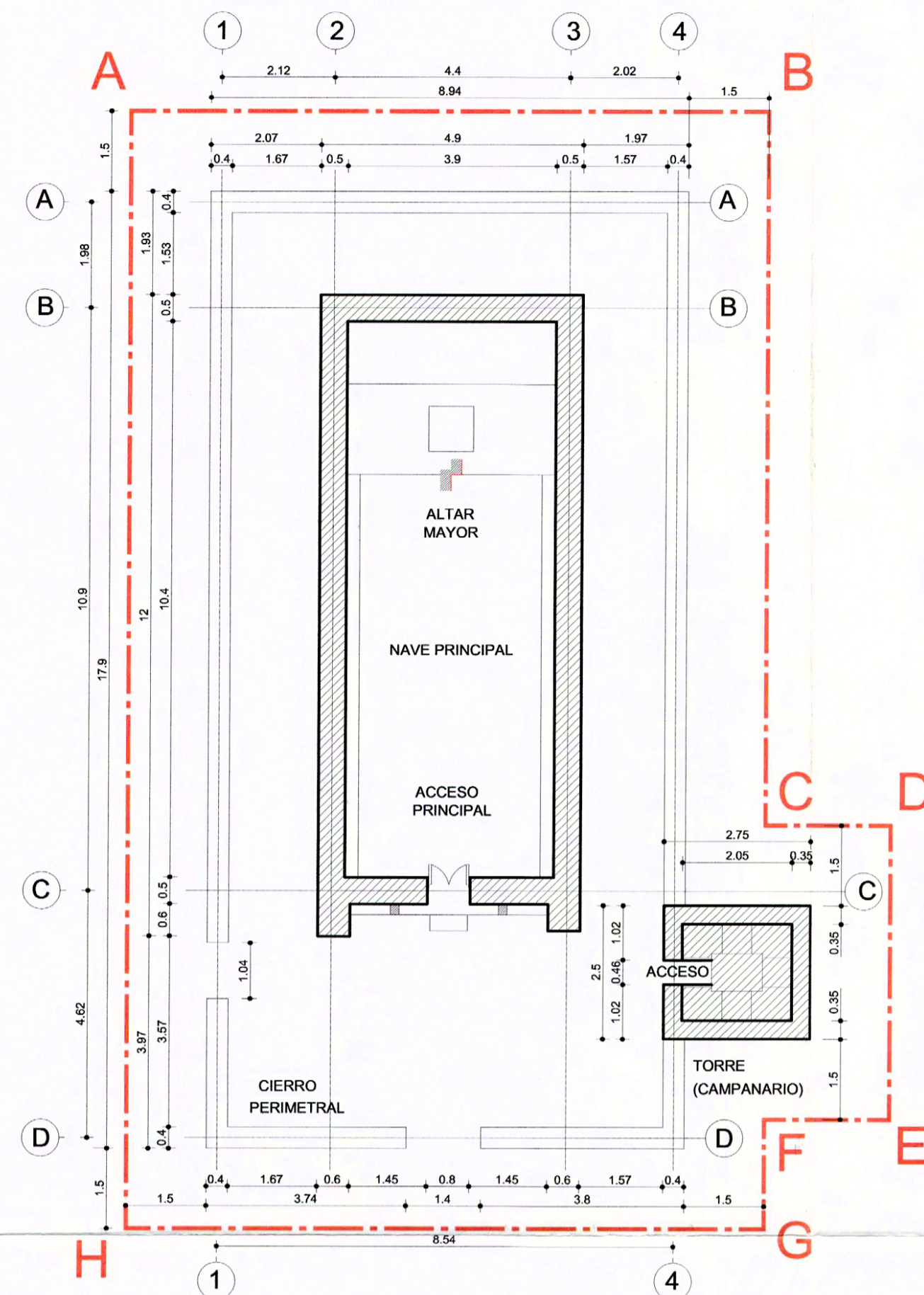
*[Firmas y sellos]*  
Karina Englander Kalkeren  
Arquitecta Secretaria Ejecutiva  
Consejo de Monumentos Nacionales  
Karina Aliaga Durán  
Arquitecta Secretaria Ejecutiva  
Consejo de Monumentos Nacionales

CONTENIDO: PLANO DE LÍMITES	
Escala: 1 / 100	Lámina: 1 de 1 Fecha: 21.10.2005

**NOTA:**  
Plano elaborado en el Consejo de Monumentos Nacionales en base a:  
1) Levantamiento realizado por la Dirección de Arquitectura Región de Tarapacá del Ministerio de Obras Públicas.  
2) Visita a Terreno de las arquitectas de la Secretaría Ejecutiva del Consejo de Monumentos Nacionales, Karina Englander y Karina Aliaga el 11 y 12 de septiembre de 2005.  
3) Fotografías facilitadas por la Dirección de Arquitectura Región de Tarapacá del Ministerio de Obras Públicas y por el Arquitecto Carlos Inostroza, 2005.




## IGLESIA DE CARAGUANO

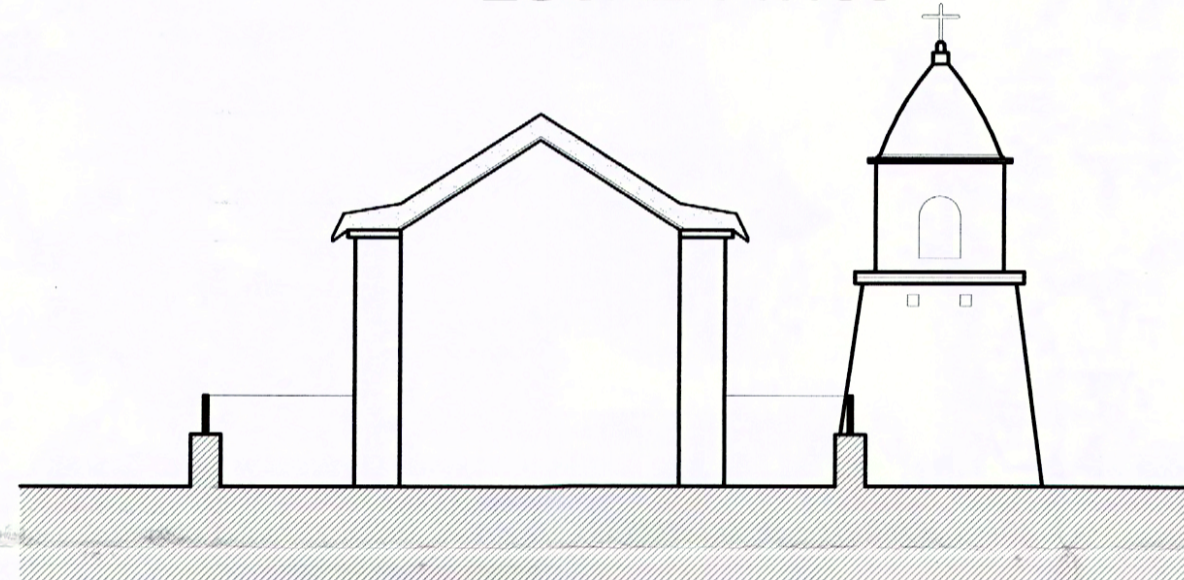


PLANTA DE ARQUITECTURA 1º NIVEL  
ESCALA 1:100

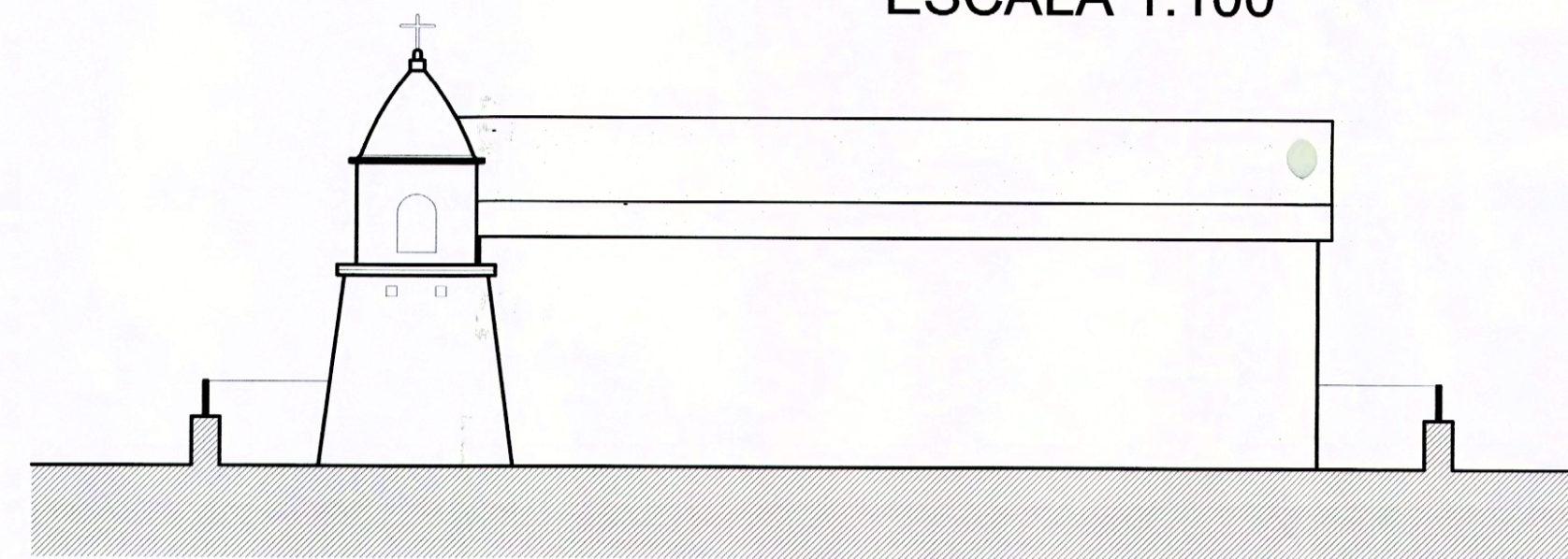
ELEVACIÓN FRONTAL  
ESCALA 1:100




ELEVACIÓN POSTERIOR  
ESCALA 1:100



ELEVACIÓN LATERAL DERECHA  
ESCALA 1:100



ELEVACIÓN LATERAL IZQUIERDA  
ESCALA 1:100



ELEVACIÓN FRONTAL  
ESCALA 1:100

