


Fuente: I. Municipalidad de Santiago, Hotel Bristol por Avenida Presidente Balmaceda, 1918.




Fuente: I. Municipalidad de Santiago, Hotel Bristol por Avenida Presidente Balmaceda, 1928.




**PLANO OFICIAL**

 <b>MINISTERIO DE EDUCACIÓN</b> <b>CONSEJO DE MONUMENTOS NACIONALES</b>	
www.monumentos.cl LEY N° 17.286	
Monumento Nacional categoría: <b>MONUMENTO HISTÓRICO HOTEL BRISTOL DE SANTIAGO</b>	
REGION	METROPOLITANA
PROVINCIA	SANTIAGO
COMUNA	SANTIAGO
DIRECCIÓN	Presidente Balmaceda N° 1114
LÍMITES DEL MONUMENTO HISTÓRICO: Polígono A-B-C-D-A	SUPERFICIE EDIFICADA APROXIMADA 2.051,37 m²
SUPERFICIE APROX. DEL POLÍGONO: <b>1.538,1 m²</b>	
<b>SIMBOLOGÍA - NOMENCLATURA</b>	
<ul style="list-style-type: none"> <li> Límite de Monumento 538,1 m²</li> <li> Monumento Histórico asistido: Estación Mapocho DS 1290 del 30.12.1976</li> <li> Zona Típica existente</li> <li> Parque Forestal DE 624 del 29.07.1997</li> </ul>	
Materialidad de la Construcción: Albañilería reforzada	Decreto N° y fecha de aprobación:
Arquitecto: José Forteza Urbach	N° de planos: 3
Año de construcción: 1915 aproximadamente	Límite Actual:
Propietario: I. Municipalidad de Santiago	Comisión de Monumentos Nacionales
Rut:	N° de Rol Afectado:
Arquitecto revisor: Christian Matzner Thomsen	1
Dibujante: Karina Sánchez	
 Oscar Aguilar Pizarro Director General Consejo de Monumentos Nacionales	
 Cristian Matzner Thomsen Arquitecto Consejo de Monumentos Nacionales	
<b>CONTENIDO:</b>	
<b>PLANO DE LÍMITES</b>	
Escala: Escala gráfica	Límina: 1 de 1 Fecha: 20.02.2007
	

**PLANO OFICIAL**



Fuente: I. Municipalidad de Santiago, 2003.



Fuente: I. Municipalidad de Santiago, 2003.



Fuente: I. Municipalidad de Santiago, 2003.

**NOTA:**  
Plano elaborado en el Consejo de Monumentos Nacionales en base a:  
 • Plano digital aportado por la Ilustre Municipalidad de Santiago, levantamiento inicial realizado por estudiantes de arquitectura, octubre de 2006.  
 • Plancheta Municipal 13a del PRS 03.  
 • Fotografías aportadas por la I. Municipalidad de Santiago.  
 • Las cotas prevalecen ante el dibujo.

