


Monumento Nacional categoría: MONUMENTO HISTÓRICO

ESCUELA BÁSICA DE PERALILLO


REGIÓN	VI, REGIÓN DE LIBERTADOR GENERAL BERNARDO O'HIGGINS
PROVINCIA	COLCHAGUA
COMUNA	PERALILLO
DIRECCIÓN	CAUPOLICÁN N° 501
LUGAR	PLANO OFICIAL


LÍMITES DEL MONUMENTO HISTÓRICO:	SUPERFICIE APROX. DEL POLÍGONO:
Polígono A - B - C - D - E - A.	723,6 m²


SIMBOLOGÍA - NOMENCLATURA



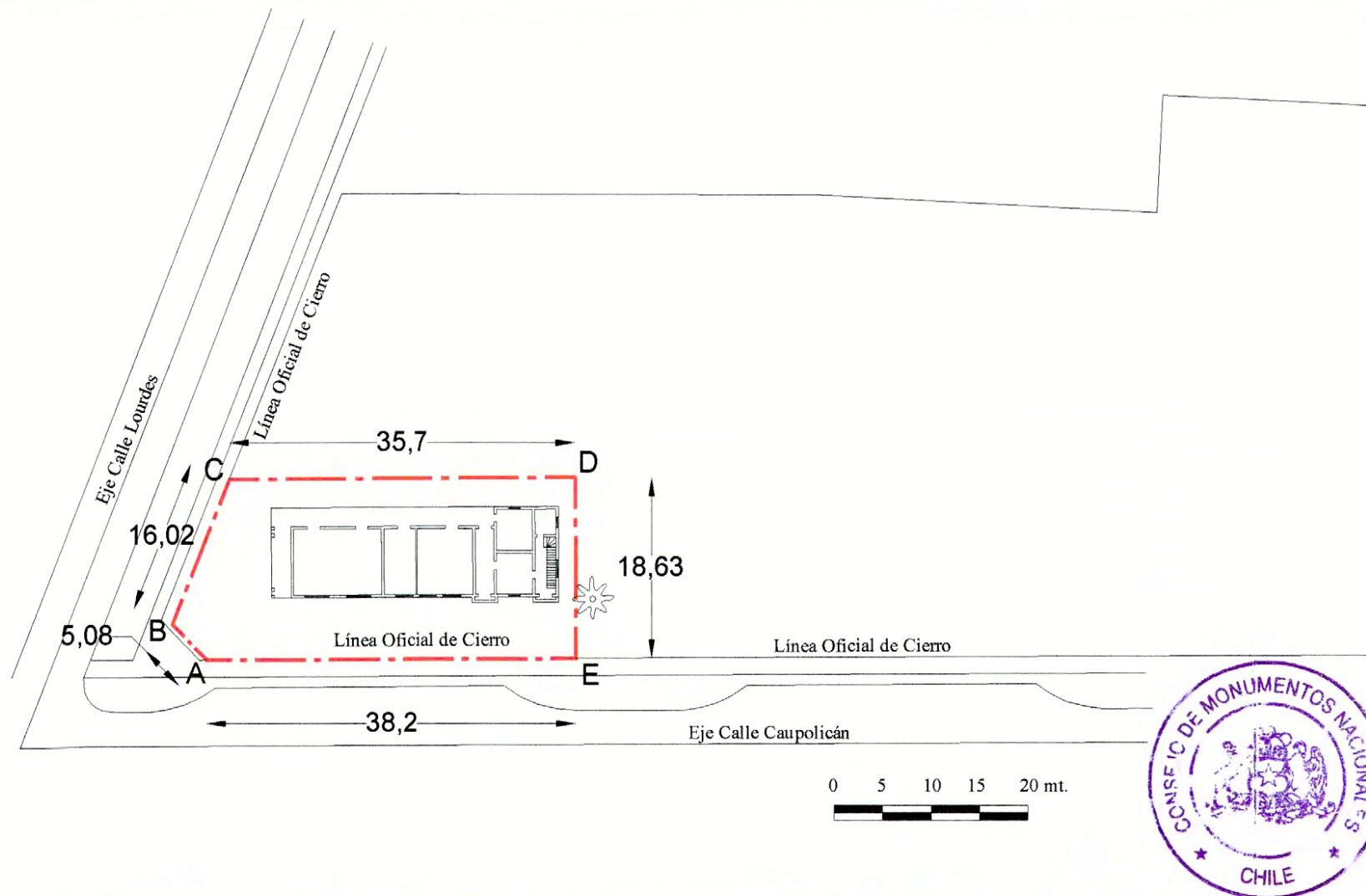
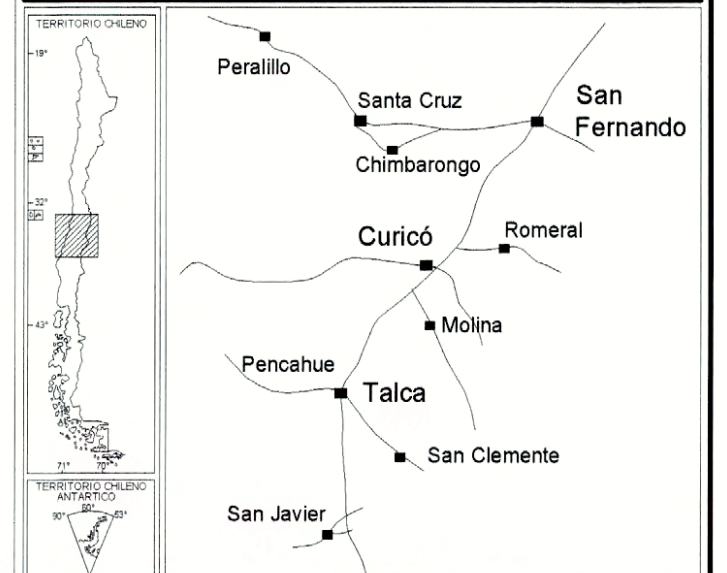
 Monumento Histórico

Materialidad de la Construcción: Tabiquería de adobe sobre un elevado sobrecimiento de piedra. Cubierta de Zinc. Revestimiento exterior platabado a la cal y madera.	Decreto N° y fecha de aprobación:
Año de construcción: 1.890	N° de pisos: 1 y 2
Propietario: I. Municipalidad de Peralillo	Uso Actual:
Rut:	N° de Rol Afectado:
Dibujó: K. Sánchez	
Revisó: K. Aliaga	


 Ángel Cabeza Monteira, Secretario Ejecutivo, Consejo de Monumentos Nacionales


 Karina Aliaga Durán, Arquitecta Secretaria Ejecutiva, Consejo de Monumentos Nacionales

CONTENIDO:	
PLANO DE LÍMITES	
Escala: Gráfica	Lámina: 1 de 1
	Fecha: 06.06.2005



NOTAS:
 Plano elaborado en el Consejo de Monumentos Nacionales en base a:
 1) Plano de límites que forma parte del expediente de solicitud de declaratoria elaborado por la Ilustre Municipalidad de Peralillo, 2004.