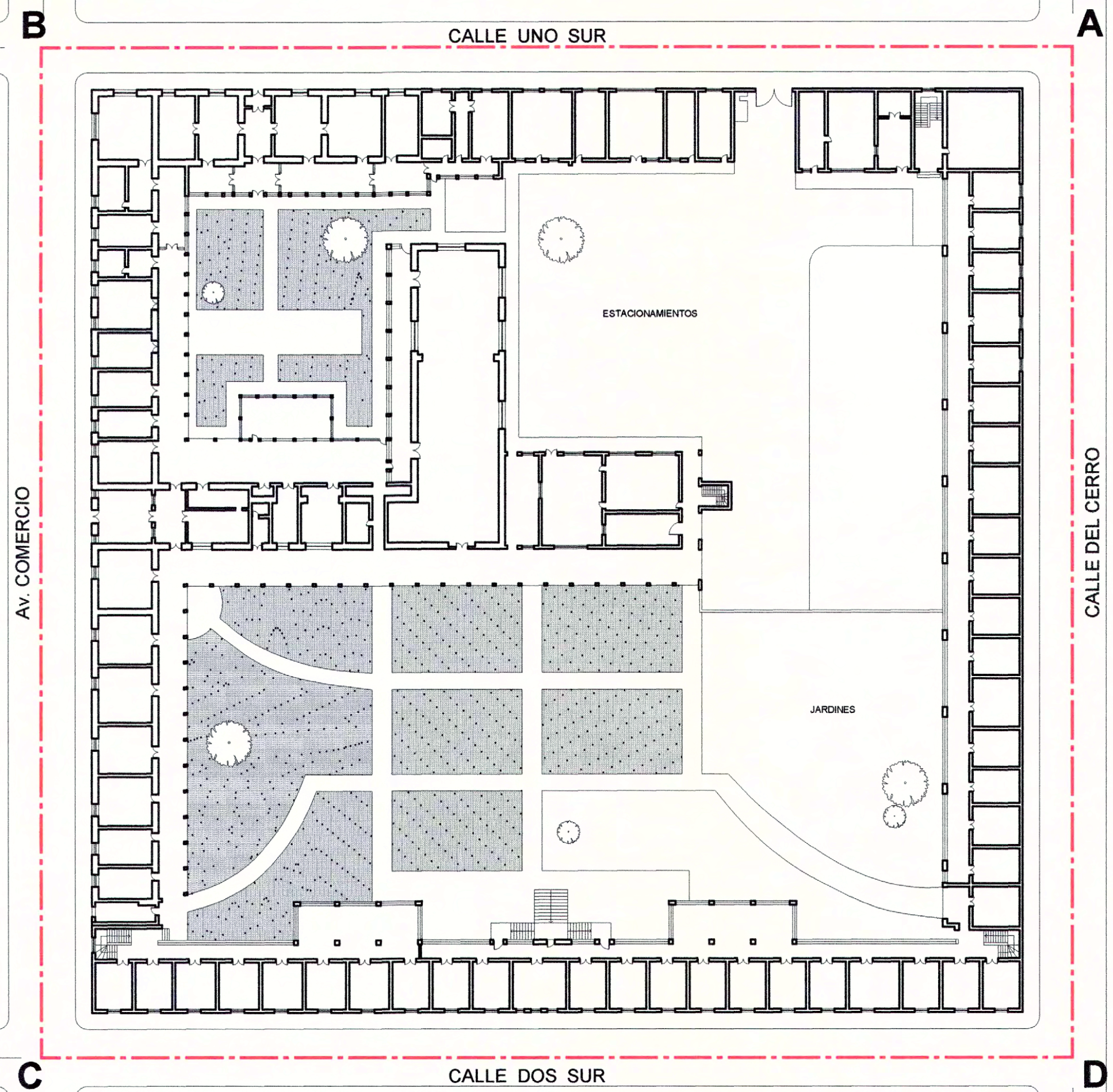


NOTA:  
 Plano realizado por el Consejo de Monumentos Nacionales en base a:  
 Plano facilitado por el Ministerio de Obras Públicas, Dirección de Arquitectura.




www.monumentos.cl LEY N° 17.288


Categoría de Monumento Nacional:  
**MONUMENTO HISTÓRICO**  
**EX SANATORIO LAENNEC**

REGIÓN	METROPOLITANA
PROVINCIA	CORDILLERA <b>PLANO OFICIAL</b>
COMUNA	SAN JOSÉ DE MAIPO
DIRECCIÓN	Manzana comprendida por Avenida Comercio, calle 2 Sur, calle del Cerro y calle 1 Sur.
LUGAR	Edificio Ex Sanatorio Laennec

LÍMITES DEL MONUMENTO HISTÓRICO:	SUPERFICIE APROX. DEL POLÍGONO:
Polígono: A - B - C - D - A.	13.825 m²

**SIMBOLOGÍA - NOMENCLATURA**

 Monumento Histórico

Materialidad de la Construcción: Albañilería reforzada:	Decreto N° y fecha de aprobación:
N° de pisos: 3	
Uso Actual:	
Dibujó: K. Sánchez	N° de Roles Afectados:
Revisó: K. Aliaga	1
CONTENIDO: <b>PLANO DE LÍMITES</b>	
Escala: 1 : 500	Lámina: 1 de 1
	Fecha: 02.08.2002

