



Vista estado original de fachada principal



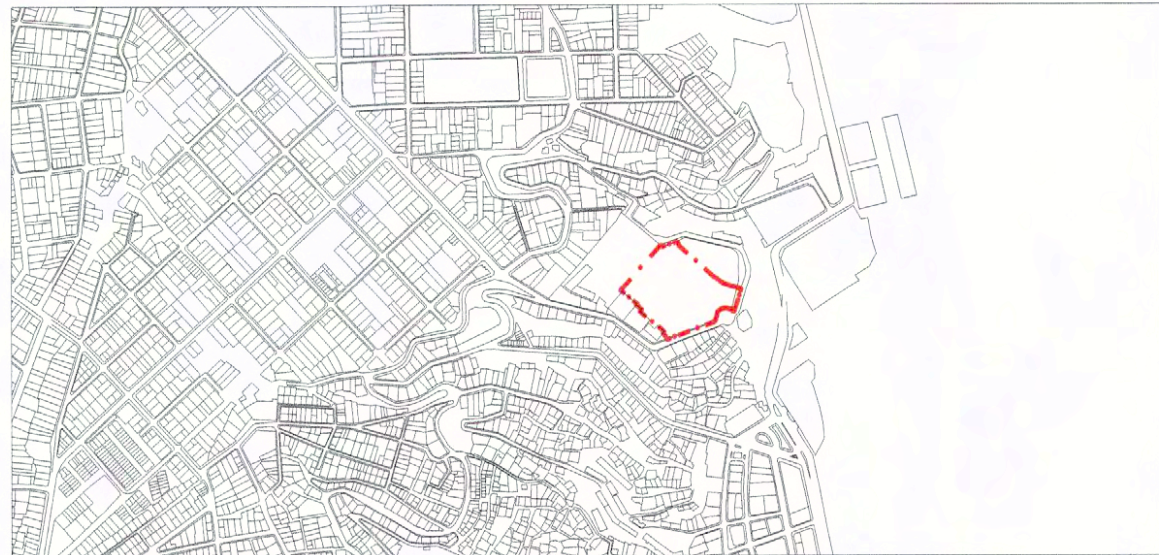
Vista de fachada principal modificada



Vista estado actual de fachada principal

Memoria Explicativa del Polígono de Límites  
A - B - C - D - E - F - G - H - I - A

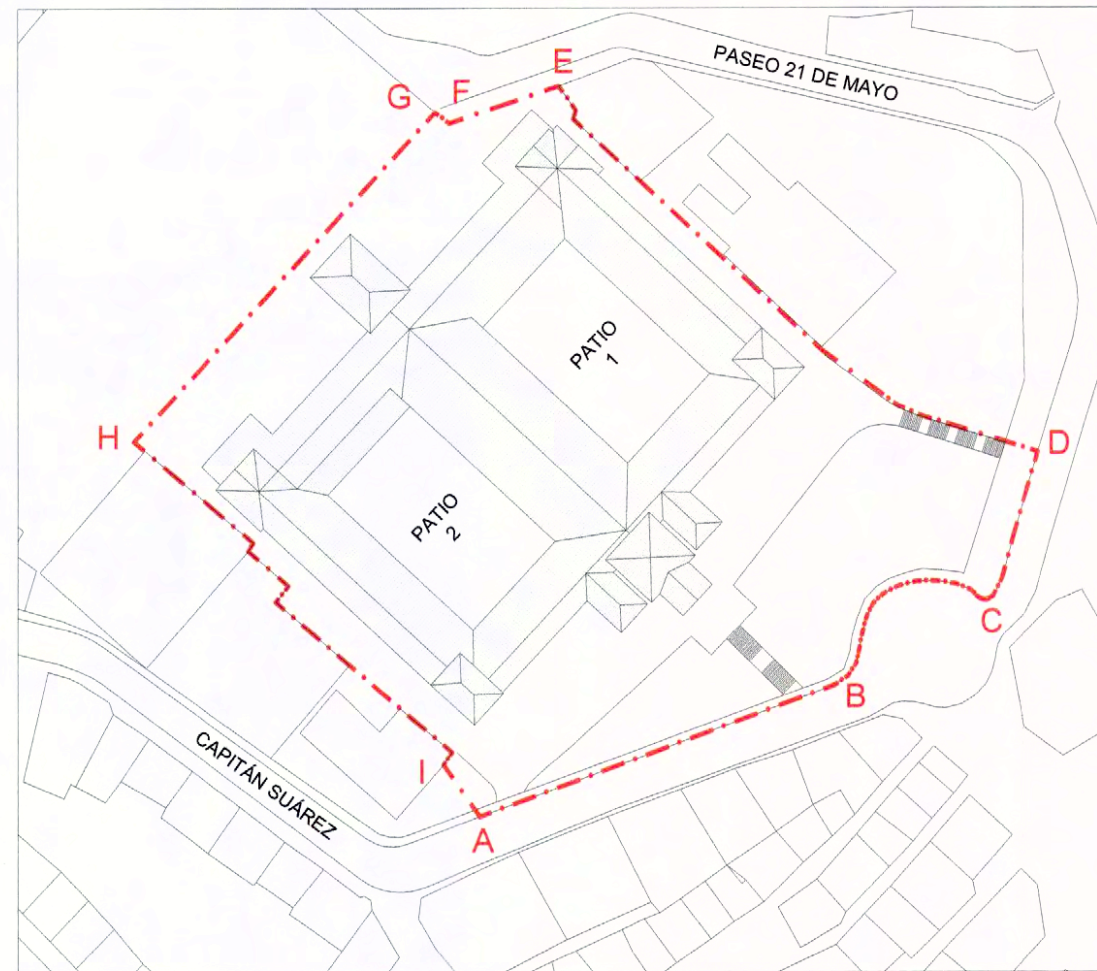
Tramo	Descripción
A - B	Límite suroriente, línea de solera norponiente de Avenida Artillería.
B - C	Límite suroriente, línea correspondiente a solera norponiente de rotonda.
C - D	Límite suroriente, línea de solera suroriente de Paseo 21 de Mayo.
D - E	Límite nororiente, línea de desnivel de escalera, y su proyección hasta fachada surponiente de edificio nororiente.
E - F	Límite norponiente, línea de deslinde de predio norponiente.
F - G	Límite nororiente, línea de deslinde de predio nororiente.
G - H	Límite norponiente, línea de desnivel de recinto deportivo.
H - I	Límite surponiente, línea quebrada correspondiente a fachadas nororiente y suroriente de edificios ubicados en extremo surponiente.
I - A	Límite suroriente, línea de solera interior surponiente y escalera de acceso.




PLANO DE UBICACIÓN CERRO ARTILLERÍA, VALPARAÍSO  
SIN ESCALA



PLANO DE UBICACIÓN EN BASE A FOTO GOOGLE EARTH  
SIN ESCALA



PLANO DE LÍMITES  
SIN ESCALA



NOTAS:

Plano elaborado en el Consejo de Monumentos Nacionales en base a:

- Fotografías expediente de declaratoria.
- Las cota prevalecen por sobre el dibujo, son aproximadas y están expresadas en metros. En caso de fondos de predio, éstos prevalecen por sobre la cota.

(\*) Esta información no acredita propiedad



DATOS GENERALES DEL MONUMENTO NACIONAL	
Monumento Nacional	Categoría: MONUMENTO HISTÓRICO
<b>EDIFICIO EX ESCUELA NAVAL</b>	
REGIÓN	VALPARAÍSO
PROVINCIA	VALPARAÍSO
COMUNA	VALPARAÍSO
DIRECCIÓN / UBICACIÓN / LUGAR	PASEO 21 DE MAYO / CERRO ARTILLERÍA

DATOS ESPECÍFICOS DEL MONUMENTO HISTÓRICO	
(*) Propietario(s): Armada de Chile	
Rut del(los) propietario(s):	
Rol SII vigente:	
Arquitecto(s) destacado(s): Carlos Von Moltke	
Materialidad predominante:	
Año de construcción: 1893	N° de pisos: 2
Uso original: Escuela Naval	
Uso actual: Museo Marítimo y oficinas administrativas	
Valor del bien:	
Decreto:	Fecha Decreto:
Código:	

ANTECEDENTES DEL PLANO	
Límites Monumento Histórico:	Superficie aprox. del polígono:
Polígono: A-B-C-D-E-F-G-H-I-A	15.275 m <sup>2</sup>
	Superficie aprox. construida:

Simbología - Nomenclatura:

Emilio Deja Cejeda Errázuriz  
Secretario Ejecutivo  
Consejo de Monumentos Nacionales

Profesional Responsable: Cecilia Vera Vivanco  
Dibujado por: YGV Revisado por: CVV

Contenido: Plano de Ubicación - Plano de Límites - Fotografías

Escala: Indicadas

Fecha: 03 / 08 / 2012 Lámina: 1 de 1

