





Vista acceso a biblioteca



Vista biblioteca desde acceso hacia el sur



Vista interior de biblioteca hacia calle Arturo Prat



Vista desde biblioteca hacia plaza

Memoria Explicativa del Polígono de Límites A - B - C - D - A	
Tramo	Descripción
A - B	Límite norte, solera sur calle Arturo Prat.
B - C	Límite oriente, deslinde poniente de predio perteneciente a escuela Ángel de Peredo.
C - D	Límite sur, solera norte de calle Videla.
D - A	Límite poniente, deslinde oriente de predio N°122 por calle Arturo Prat.



DATOS GENERALES DEL MONUMENTO NACIONAL	
Monumento Nacional	Categoría: MONUMENTO HISTÓRICO
EDIFICIO DEL EX DESAYUNO ESCOLAR	
REGIÓN	BIOBÍO
PROVINCIA	CONCEPCIÓN
COMUNA	LOTA
DIRECCIÓN / UBICACIÓN / LUGAR	CALLE ARTURO PRAT 124

DATOS ESPECÍFICOS DEL MONUMENTO HISTÓRICO	
(*)Propietario(s): Municipalidad de Lota	
Rut del(los) propietario(s):	69.151.300-9
Rol SII vigente:	88-2
Arquitecto(a) destacado(s):	Wilfredo Gelse
Materialidad predominante:	Albañilería
Año de construcción:	1932 - 1933
N° de pisos:	1
Uso original:	Vivienda / Casa
Uso actual:	Equipamiento (Comedor)
Valor del bien:	Equipamiento / Educacional
Decreto:	Fecha Decreto:
Código:	

ANTECEDENTES DEL PLANO	
Límites Monumento Histórico:	Superficie aprox. del polígono: 562,08 m ²
Polígono:	A - B - C - D - A
	Superficie aprox. construida: 380,56 m ²

Simbología - Nomenclatura:

- ▭ Límite Monumento Histórico
- ⬭ Curvas de Nivel

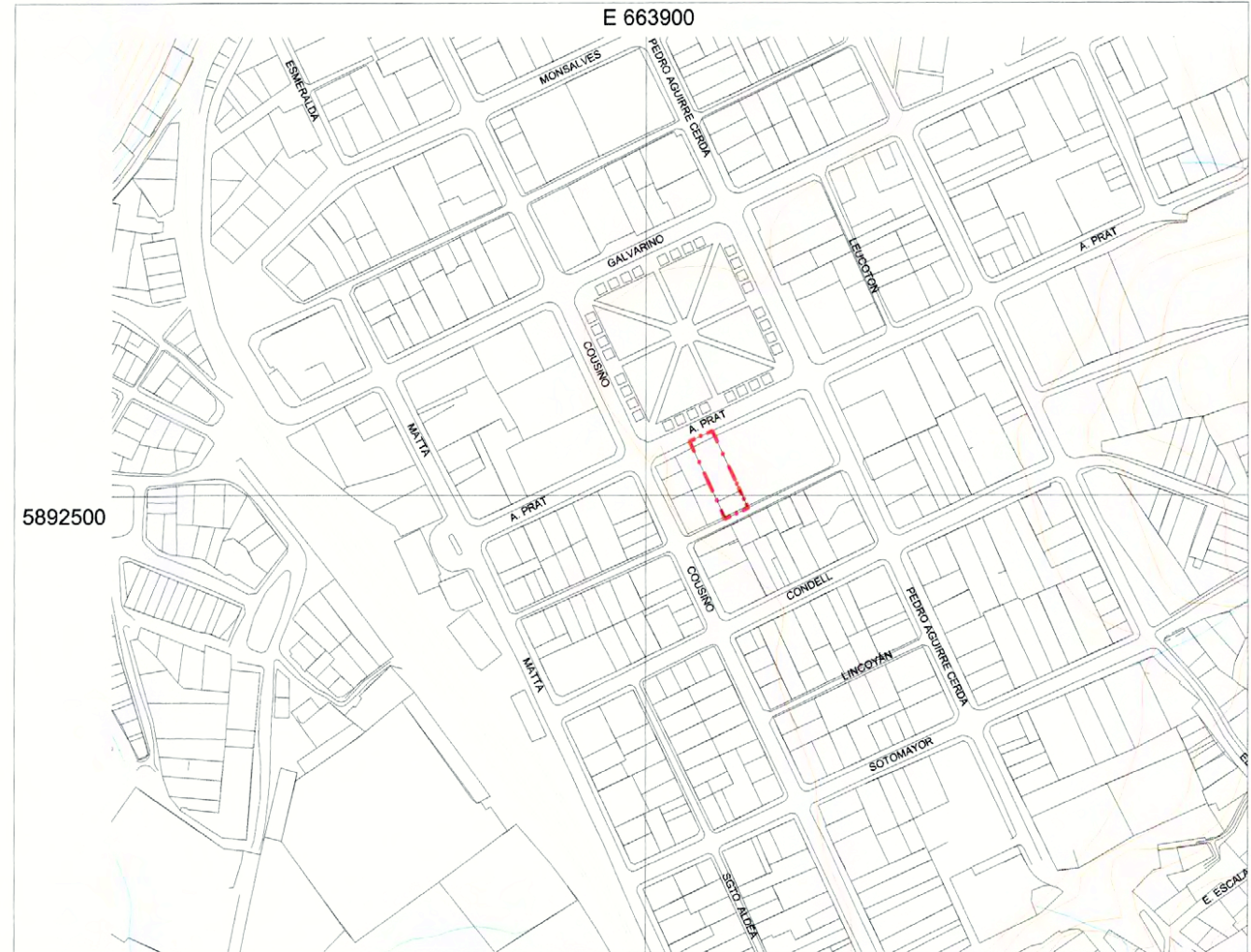
Emilio De la Cerda Errázuriz
Secretario Ejecutivo
Consejo de Monumentos Nacionales

Profesional responsable: *María Fernanda Rojas V*

Dibujado por: YGV Revisado por: KSV

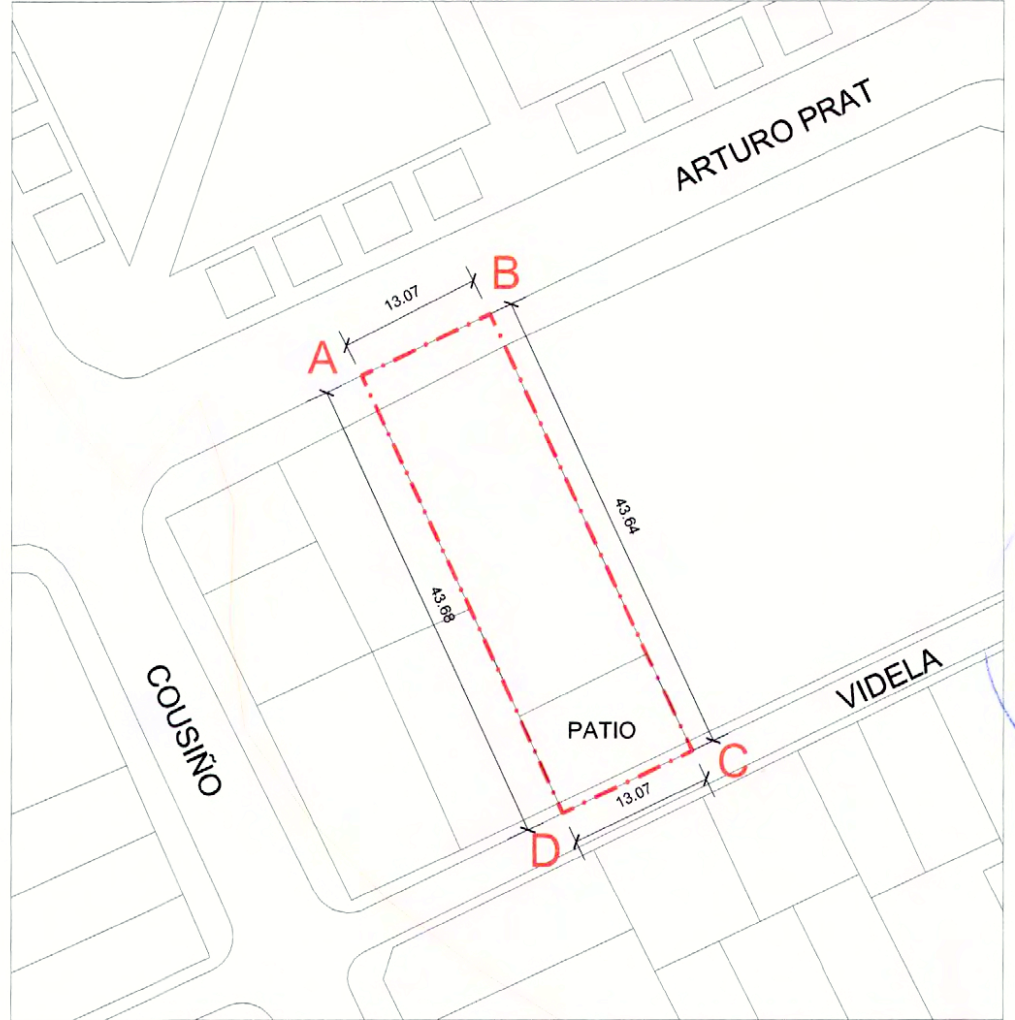
Contenido: Plano de Ubicación - Plano de Límites - Fotografías

Escala: Indicadas	N ↑ ↓
Fecha: 29 / 08 / 2011	Lámina: 1



PLANO DE UBICACIÓN
ESCALA GRÁFICA

0 50 100 150 200 m



PLANO DE LÍMITES
ESCALA GRÁFICA

0 10 20 30 40 m

NOTAS:
Plano elaborado en el Consejo de Monumentos Nacionales en base a:

- Base catastral Municipalidad de Lota, noviembre 2010
- Levantamiento GPS Datum WGS 84, Huso 19 S, diciembre 2009
- Las cotas prevalecen por sobre el dibujo, son aproximadas y están expresadas en metros, en caso de fondo de predio, éstos prevalecen por sobre la cota
- Fotografías archivo CMN

(*) Esta información no acredita propiedad

