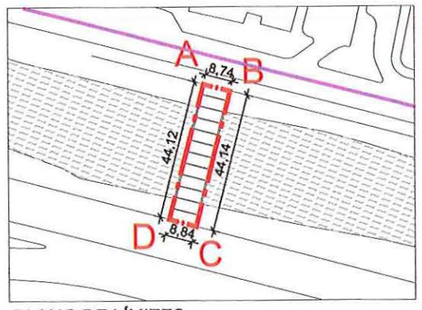

PLANO DE LÍMITES
PUENTE FRENTE A CALLE 21 DE MAYO
ESCALA GRÁFICA

0 20 40 60 80 m

MEMORIA EXPLICATIVA polígono de protección Puente frente a calle 21 de Mayo	
Tramo	Descripción
A - B	Límite norte, línea de edificación hacia Avenida Santa María.
B - C	Límite oriente, línea de edificación.
C - D	Límite sur, línea de edificación hacia calle Cardenal José María Caro.
D - A	Límite poniente, línea de edificación.

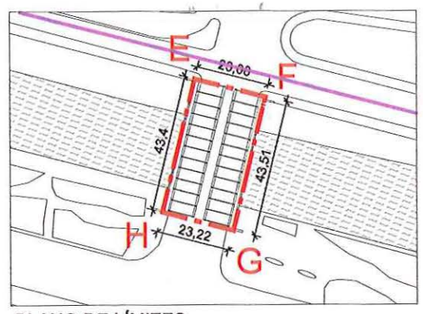

PLANO DE LÍMITES
PUENTES EN CALLE PURÍSIMA
ESCALA GRÁFICA

0 20 40 60 80 m

MEMORIA EXPLICATIVA polígono de protección Puentes en calle Purísima	
Tramo	Descripción
E - F	Límite norte, línea de edificación hacia Avenida Santa María.
F - G	Límite oriente, línea de edificación.
G - H	Límite sur, línea de edificación hacia calle Cardenal José María Caro.
H - E	Límite poniente, línea de edificación.

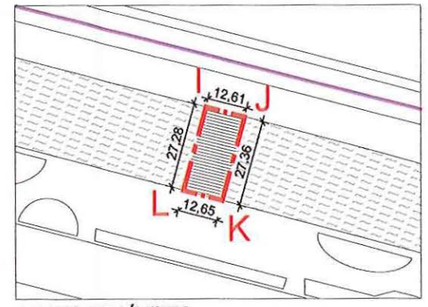

PLANO DE LÍMITES
PUENTE FRENTE A FUENTE ALEMANA
ESCALA GRÁFICA

0 20 40 60 80 m

MEMORIA EXPLICATIVA polígono de protección Puente frente a Fuente Alemana	
Tramo	Descripción
I - J	Límite norte, línea edificación hacia Avenida Santa María.
J - K	Límite oriente, línea de edificación.
K - L	Límite sur, línea de edificación hacia calle Cardenal José María Caro.
L - I	Límite poniente, línea de edificación.

POLÍGONO DE PROTECCIÓN
Coordenadas UTM
Datum WGS 84, Huso 19 S

Punto	Este (x)	Norte (y)
A	346.577,93	6.299.573,23
B	346.586,39	6.299.571,08
C	346.574,35	6.299.524,27
D	346.565,90	6.299.526,49
E	347.644,09	6.299.291,72
F	347.666,44	6.299.285,96
G	347.656,13	6.299.243,70
H	347.633,67	6.299.249,59
I	347.845,91	6.299.229,87
J	347.858,13	6.299.226,79
K	347.850,92	6.299.200,31
L	347.838,72	6.299.203,65

DETALLE DE MH EXISTENTES

N°	Denominación Oficial
3	MH Edificio del Mercado Central de Santiago DS 341 de 15.06.1984
4	MH Puentes Metálicos que indica sobre el Río Mapocho DE 824 de 29.07.1997
5	MH Museo Nacional de Bellas Artes y Museo de Arte Contemporáneo DS 1290 de 30.12.1976

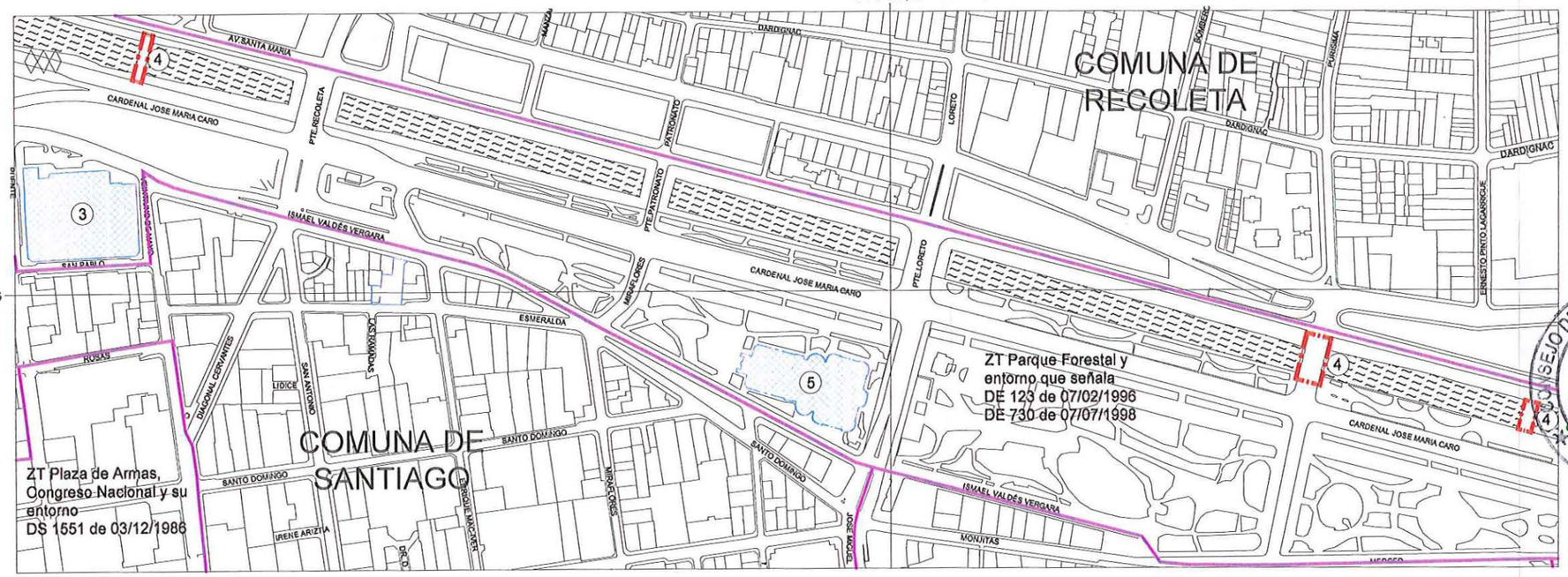

PLANO DE UBICACIÓN
ESCALA GRÁFICA

0 100 200 300 400 m

NOTAS:
Plano elaborado en el Consejo de Monumentos Nacionales en base a:
- Base catastral I.Municipalidad de Santiago, julio 2008.
- Proceso de georreferenciación de acuerdo a la información desarrollada por la UIT del Área de Gestión de la Información y Estudios - CMN. Estándares: WGS 84, H19 S.
- Las cotas prevalecen por sobre el dibujo, son aproximadas y están expresadas en metros. En caso de fondos de predio, estos prevalecen por sobre la cota.
- Esquicio de Chile: "Autoriza su circulación, por Resolución N°475 del 22 de octubre de 2014 de la Dirección Nacional de Fronteras y Límites del Estado".

(*) Esta información no acredita propiedad.

PLANO OFICIAL

LEY N° 17.288

CMN CONSEJO DE MONUMENTOS NACIONALES DE CHILE

DATOS GENERALES DEL MONUMENTO NACIONAL

Categoría: FIJACIÓN DE LÍMITES MONUMENTO HISTÓRICO

PUENTES METÁLICOS QUE INDICA SOBRE EL RÍO MAPOCHO

D: 96 - - -

11 ABR 2016

REGIÓN	METROPOLITANA DE SANTIAGO
PROVINCIA	SANTIAGO
COMUNA	SANTIAGO
DIRECCIÓN UBICACIÓN LUGAR	SOBRE EL RÍO MAPOCHO ENTRE CALLE PÍO NONO Y 21 DE MAYO

DATOS ESPECÍFICOS DEL MONUMENTO HISTÓRICO

(*)Propietario(s): -

Rut del(los) propietario(s): -

Rol SII vigente: -

Tipo de propiedad: Mixta

Arquitecto(s) destacado(s): Empresa Lever Murphy y Cía Compañía Schneider - Creuseot

Materialidad predominante: Hierro

Sistema constructivo: Estructura metálica

Año de construcción: 1890-1891 | N° de pisos: No aplica

Uso original: Infraestructura / Vial, obras públicas y transporte

Uso actual: Infraestructura / Vial, obras públicas y transporte

Valor del bien: Histórico - arquitectónico - constructivo

Decreto: DE 824 | Fecha Decreto: 29/07/1997

Código: 00675_MH_13101 - 00677_MH_13101
00676_MH_13101 - 00678_MH_13101

ANTECEDENTES DEL PLANO

Límites Monumentos Históricos:
Polígono 1: A - B - C - D - A.
Polígono 2: E - F - G - H - E.
Polígono 3: I - J - K - L - I.

Superficie Total (aprox.) de los polígonos: 1.739,77 m²
Polígono 1: 388,04 m²
Polígono 2: 1.005,92 m²
Polígono 3: 345,48 m²

Superficie (aprox.) construida:

Simbología - Nomenclatura:
- Límites Monumentos Históricos
- MH existentes
- Límites Comunales
- MH existente fuera de la ZT
- ZT Existentes
- Río Mapocho

CONSEJO DE MONUMENTOS NACIONALES CHILE

Ángel Cabeza Monteira
Vicepresidente Ejecutivo
Consejo de Monumentos Nacionales

Profesional responsable:
Carmina Arcos Salvo
Área de Arquitectura y Patrimonio Urbano

Revisor: K. Sánchez
Dibujante: Y. Guzmán - C. Díaz
Geógrafo: D. Lara

N

Contenido: Plano de Límites - Ubicación - Fotos

Escala: Gráfica indicada

Fecha: 20-01-2016 | Lámina: 1 de 1