



Vista esquina



Vista acceso



Fachada principal

Memoria Explicativa del Polígono de Límites A - B - C - D - A

Tramo	Descripción
A - B	Límite sur, borde perimetral sur del Edificio del Club de la Unión
B - C	Límite poniente, borde perimetral poniente del Edificio del Club de la Unión
C - D	Límite norte, borde perimetral norte del Edificio del Club de la Unión
D - A	Límite oriente, borde perimetral oriente del Edificio del Club de la Unión

NOTAS:

- Plano elaborado en el Consejo de Monumentos Nacionales en base a:
- Base catastral I. Municipalidad de Santiago, Julio 2008
 - Levantamiento GPS Datum WGS 84, Huso 19 S.
 - El edificio se entiende como una unidad por lo tanto el polígono de protección incluye todo elemento saliente que forma parte de su configuración arquitectónica.
 - Las cotas prevalecen por sobre el dibujo, son aproximadas y están expresadas en metros. En caso de fondo de predio éstos prevalecen por sobre la cota.

(*) Esta información no acredita propiedad



DATOS GENERALES DEL MONUMENTO NACIONAL	
Monumento Nacional	MONUMENTO HISTÓRICO
EDIFICIO DEL CLUB DE LA UNIÓN	
REGIÓN	METROPOLITANA
PROVINCIA	SANTIAGO
COMUNA	SANTIAGO
DIRECCIÓN / UBICACIÓN / LUGAR	AVENIDA LIBERTADOR BERNARDO O'HIGGINS 1091

DATOS ESPECÍFICOS DEL MONUMENTO HISTÓRICO	
(*) Propietario(s): Club de la Unión	
Rut del(los) propietario(s): 91.196.000-1	
Rol SII vigente: 30 - 1	
Arquitecto(s) destacado(s): Lucien Hambroise Hénault	
Materialidad predominante: Ladrillo	
Año de construcción: 1917 - 1927 aprox	Nº de pisos: 4
Uso original: Equipamiento / Turístico o de Ocio	
Uso actual: Equipamiento / Turístico o de Ocio	
Valor del bien:	
Decreto: DS 3705	Fecha Decreto: 30 / 06 / 1981
Código: 00288_MH_13101	

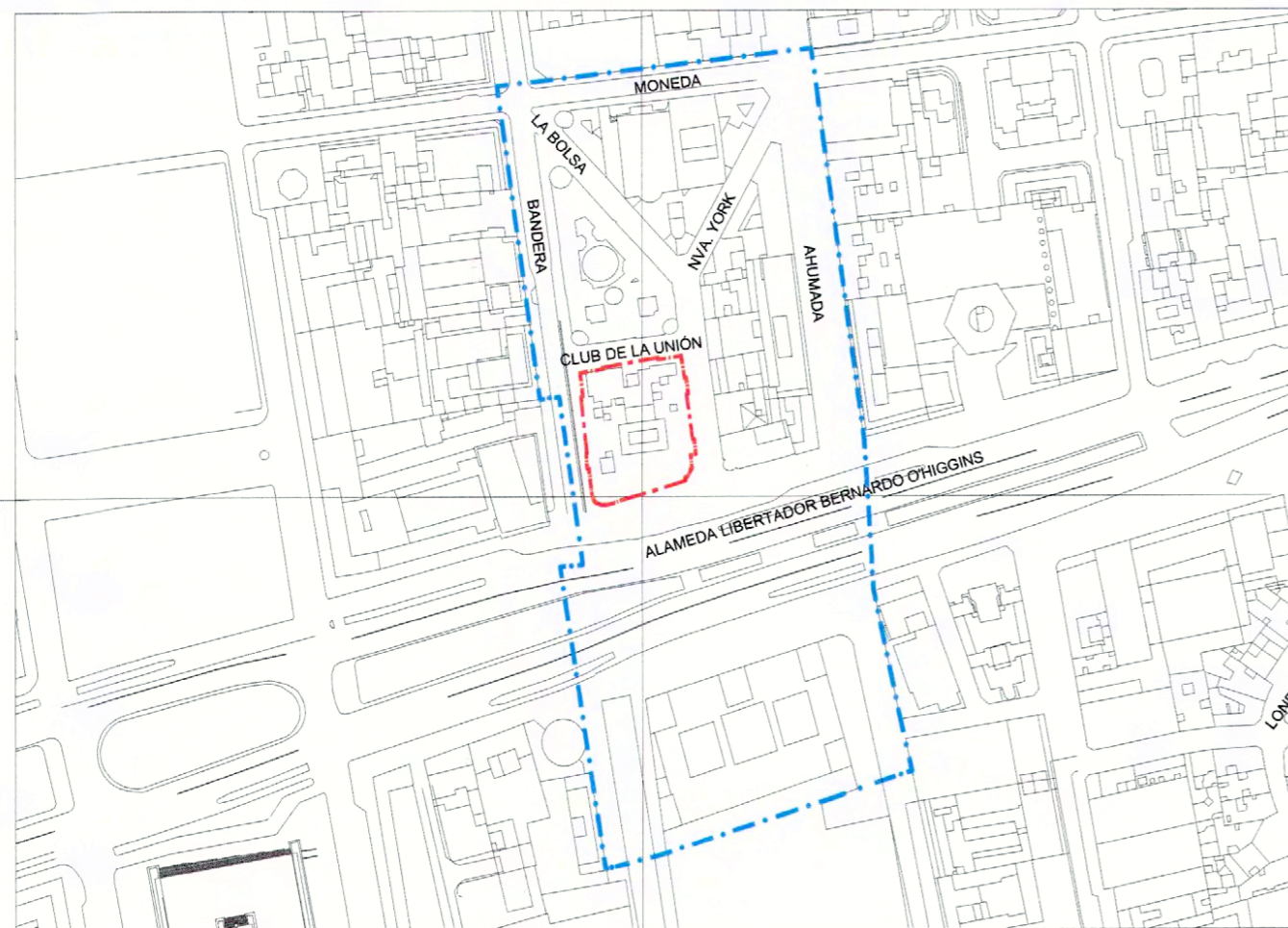
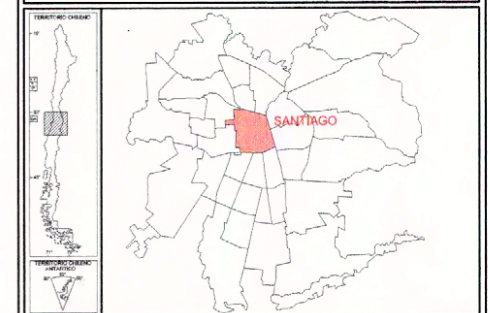
ANTECEDENTES DEL PLANO	
Límites Monumento Histórico:	Superficie aprox. del polígono: 2.730,40 m²
Polígono: A - B - C - D - A	Superficie aprox. construida:

Simbología - Nomenclatura:

- ▣ Límites Monumento Histórico
- ▤ Límites Zona Típica Sector de las Calles Nueva York, La Bolsa y Club de la Unión, incluyendo la Casa Central de la Universidad de Chile. DS: 636 Fecha: 29 / 12 / 1969


Emilio De la Cruz Espinoza
Secretaría Ejecutiva
Consejo de Monumentos Nacionales

Profesional responsable: Sub Comisión Límites
Dibujado por: PGO Revisado por: SCL
Contenido: Plano de Ubicación - Plano de Límites - Fotografías
Escala: Indicadas
Fecha: 15 / 02 / 2013 Lámina: 1 de 1

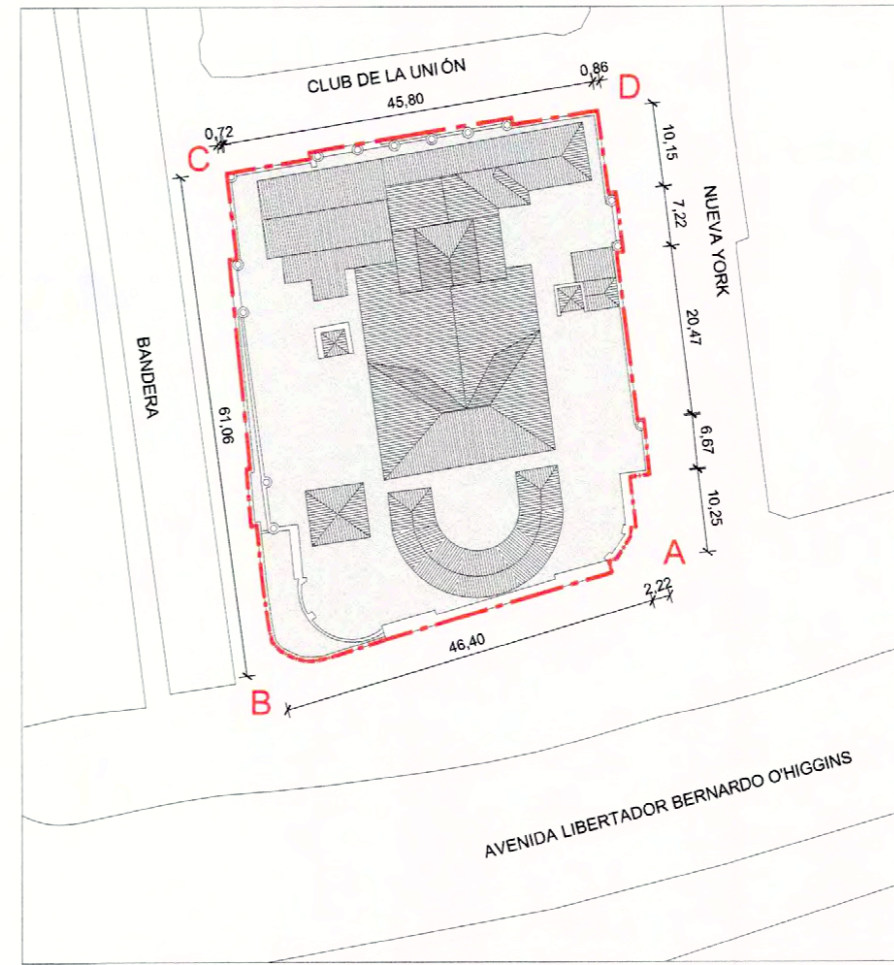


N 6298428

PLANO DE UBICACIÓN
ESCALA GRÁFICA



E 347031



PLANO DE LÍMITES
ESCALA GRÁFICA

