

Monumento Nacional  
categoría: MONUMENTO HISTÓRICO  
**CEMENTERIOS N°1, N°2 Y DE DISIDENTES EN EL CERRO PANTEÓN**


REGIÓN	DE VALPARAÍSO
PROVINCIA	VALPARAÍSO
COMUNA	VALPARAÍSO
DIRECCIÓN	<b>PLANO OFICIAL</b>
LUGAR	CERRO PANTEÓN


LÍMITES MONUMENTOS HISTÓRICOS:	SUPERFICIE APROX. DE LOS POLÍGONO:
Cementerio 1: A-B-C-D-E-F-G-H-I-J-K-L-A.	Cementerio 1: 26.270 m²
Cementerio de Disidentes: M-H-N-Ñ-O-M.	C. Disidentes: 15.465 m²
Cementerio 2: O-Ñ-P-Q-O	Cementerio 2: 15.130 m²
Polígono Total: A-B-C-D-E-F-G-N-Ñ-P-Q-O-M-I-J-K-L-A	Polígono Total: <b>56.865 m²</b>


**SIMBOLOGÍA - NOMENCLATURA**

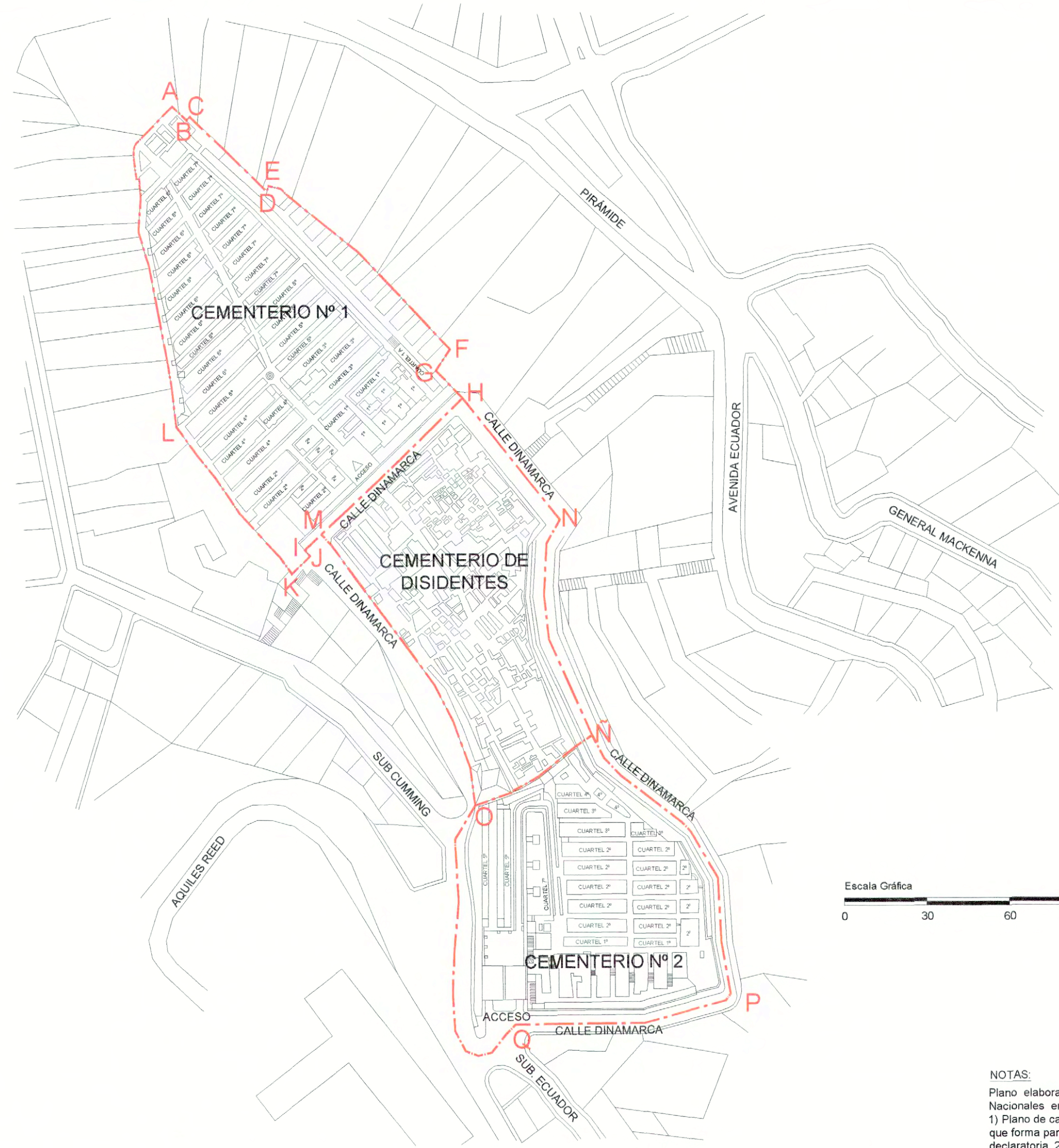
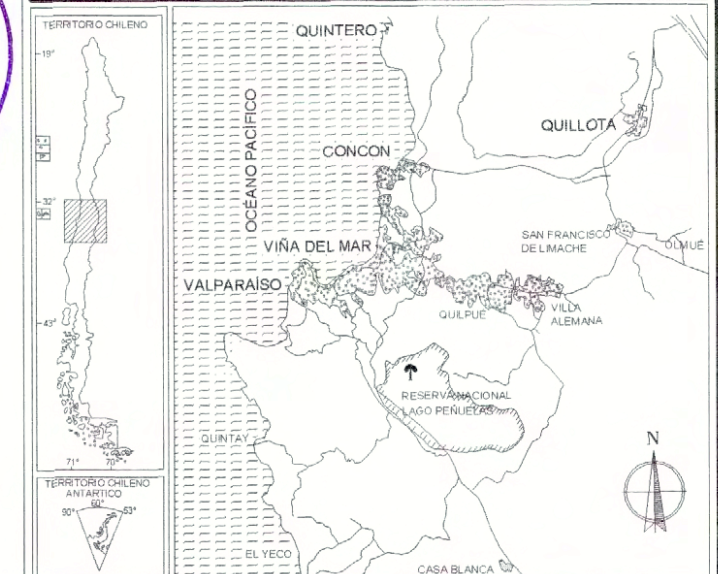
 Límite de Monumento Histórico

Materialidad de la Construcción:	Decreto N° y fecha de aprobación:
Arquitecto:	N° de pisos:
Año de construcción:	Uso Actual:
Propietario:	Rut:
Dibujó: K. Sánchez	N° de Rol Afectado:
Revisó: Soledad Silva	

  
Angel Cabeza Monteiro  
Secretario Ejecutivo  
Consejo de Monumentos Nacionales

  
Soledad Silva  
Licenciada en Historia de la Secretaría Ejecutiva  
Consejo de Monumentos Nacionales

CONTENIDO:	
PLANO DE LÍMITES	
Escala: Gráfica	Lámina: 1 de 1
	Fecha: 28.09.2005



**NOTAS:**  
Plano elaborado en el Consejo de Monumentos Nacionales en base a:  
1) Plano de catastro de la I. Municipalidad de Valparaíso, que forma parte del expediente de solicitud de declaratoria, 2003.