

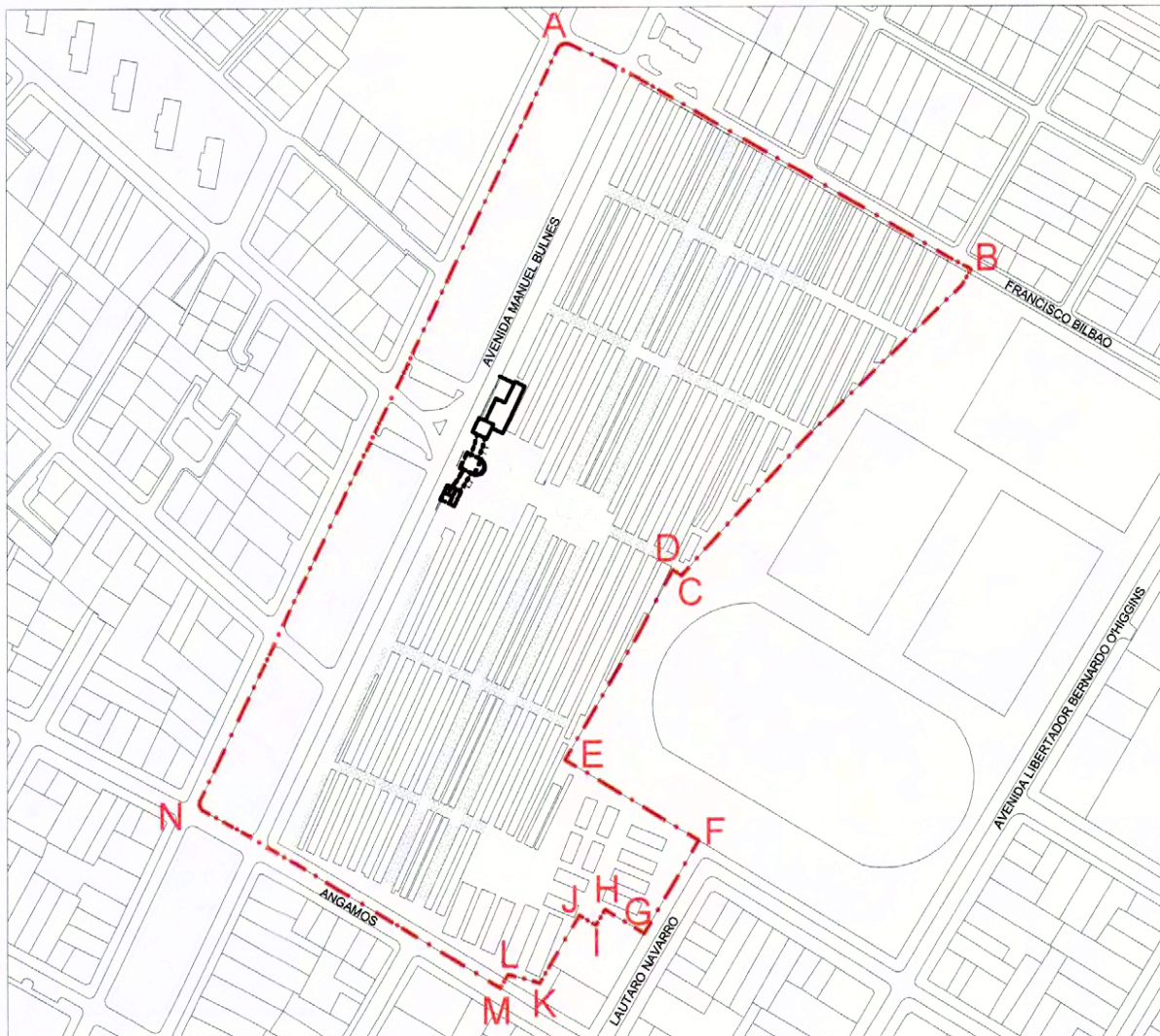
Vista desde Av. Manuel Bulnes hacia acceso principal del cementerio




Vista parcial de avenida interior



Vista hacia el cementerio del año 1945.



PLANO DE LÍMITES
ESCALA GRÁFICA

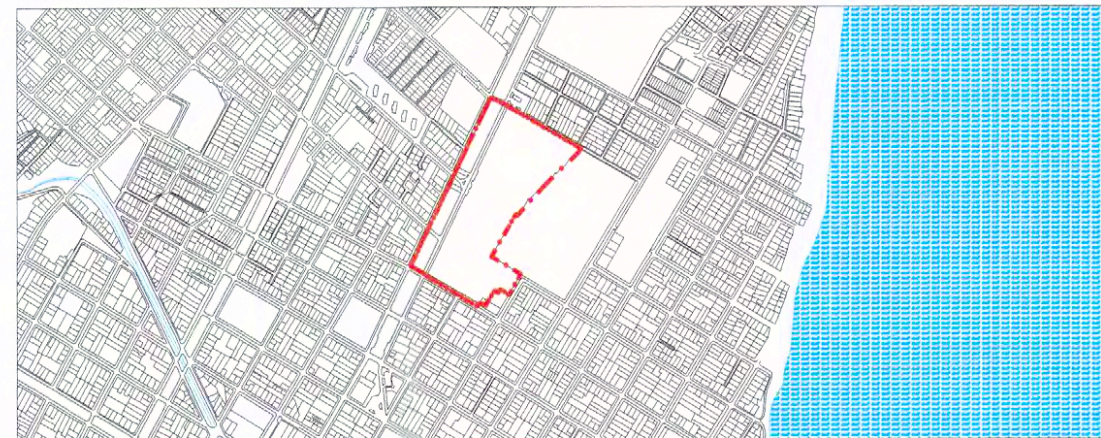


Memoria Explicativa del Polígono de Límites
A - B - C - D - E - F - G - H - I - J - K - L - M - N - A

Tramo	Descripción
A - B	Límite norte. Línea de solera sur de la calle Francisco Bilbao.
B - C	Límite sur-orientado. Deslinde entre el cementerio y el centro deportivo.
C - D	Límite sur. Deslinde entre el cementerio y el centro deportivo.
D - E	Límite orientado. Deslinde entre el cementerio y el centro deportivo.
E - F	Límite norte. Deslinde entre el cementerio y el centro deportivo.
F - G	Límite orientado. Línea oficial poniente de calle Lautaro Navarro.
G - H	Límite sur. Deslinde sur del predio del cementerio.
H - I	Límite orientado. Deslinde orientado del predio del cementerio.
I - J	Límite sur. Deslinde sur del predio del cementerio.
J - K	Límite orientado. Deslinde orientado del predio del cementerio.
K - L	Límite sur-orientado. Deslinde sur-orientado del predio del cementerio.
L - M	Límite orientado. Deslinde orientado del predio del cementerio y su proyección hasta la línea de solera norte de calle Angamos.
M - N	Límite sur. Línea de solera norte de calle Angamos.
N - A	Límite poniente. Línea de solera poniente del parque de la Avenida Manuel Bulnes.



PLANO DE UBICACIÓN EN BASE A FOTO GOOGLE EARTH
SIN ESCALA



PLANO DE UBICACIÓN
SIN ESCALA

NOTAS:

- Plano elaborado en el Consejo de Monumentos Nacionales en base a:
 - Plano regulador de Punta Arenas. Municipalidad de Punta Arenas.
 - Fotografías expediente de declaratoria.
 - Las cota prevalecen por sobre el dibujo, son aproximadas y están expresadas en metros. En caso de fondos de predio, estos prevalecen por sobre la cota.
- (*) Esta información no acredita propiedad



LEY N° 17.288

CONSEJO DE MONUMENTOS NACIONALES

MINISTERIO DE EDUCACIÓN

CONSEJO DE MONUMENTOS NACIONALES

www.monumentos.cl

DATOS GENERALES DEL MONUMENTO HISTÓRICO

Monumento Nacional

Categoría: MONUMENTO HISTÓRICO

CEMENTERIO MUNICIPAL DE PUNTA ARENAS "SARA BRAUN"

REGIÓN	MAGALLANES Y DE LA ANTÁRTICA CHILENA
PROVINCIA	MAGALLANES
COMUNA	PUNTA ARENAS
DIRECCIÓN / UBICACIÓN / LUGAR	AVENIDA MANUEL BULNES N°029

DATOS ESPECÍFICOS DEL MONUMENTO HISTÓRICO

(*) Propietario(s): Ilustre Municipalidad de Punta Arenas

Rut del(los) propietario(s): 69.250.200-0

Rol SIJ vigente: _____

Arquitecto(s) destacado(s): Trouve y Fortunato Ciscutti

Materialidad predominante: _____

Año de construcción: 1918 - 1923 N° de pisos: _____

Uso original: Equipamiento / Funerario

Uso actual: Equipamiento / Funerario

Valor del bien: _____

Decreto: _____ Fecha Decreto: _____

Código: _____

ANTECEDENTES DEL PLANO

Límites Monumento Histórico:	Superficie aprox. del polígono:
Polígono:	4 Há.
A-B-C-D-E-F-G-H-I-J-K-L-M-N-A	Superficie aprox. construida:

Simbología - Nomenclatura:

Límites Monumento Histórico

Emilio De la Cerda Errázuriz
Secretario Ejecutivo
Consejo de Monumentos Nacionales

Profesional responsable: Daniela Díaz Fuentes

Dibujado por: YGV Revisado por: PGO

Contenido: Plano de Ubicación - Plano de Límites - Fotografías

Escala: Indicadas

Fecha: 01 / 10 / 2012 Lámina: 1 de 1

