




Vista acceso



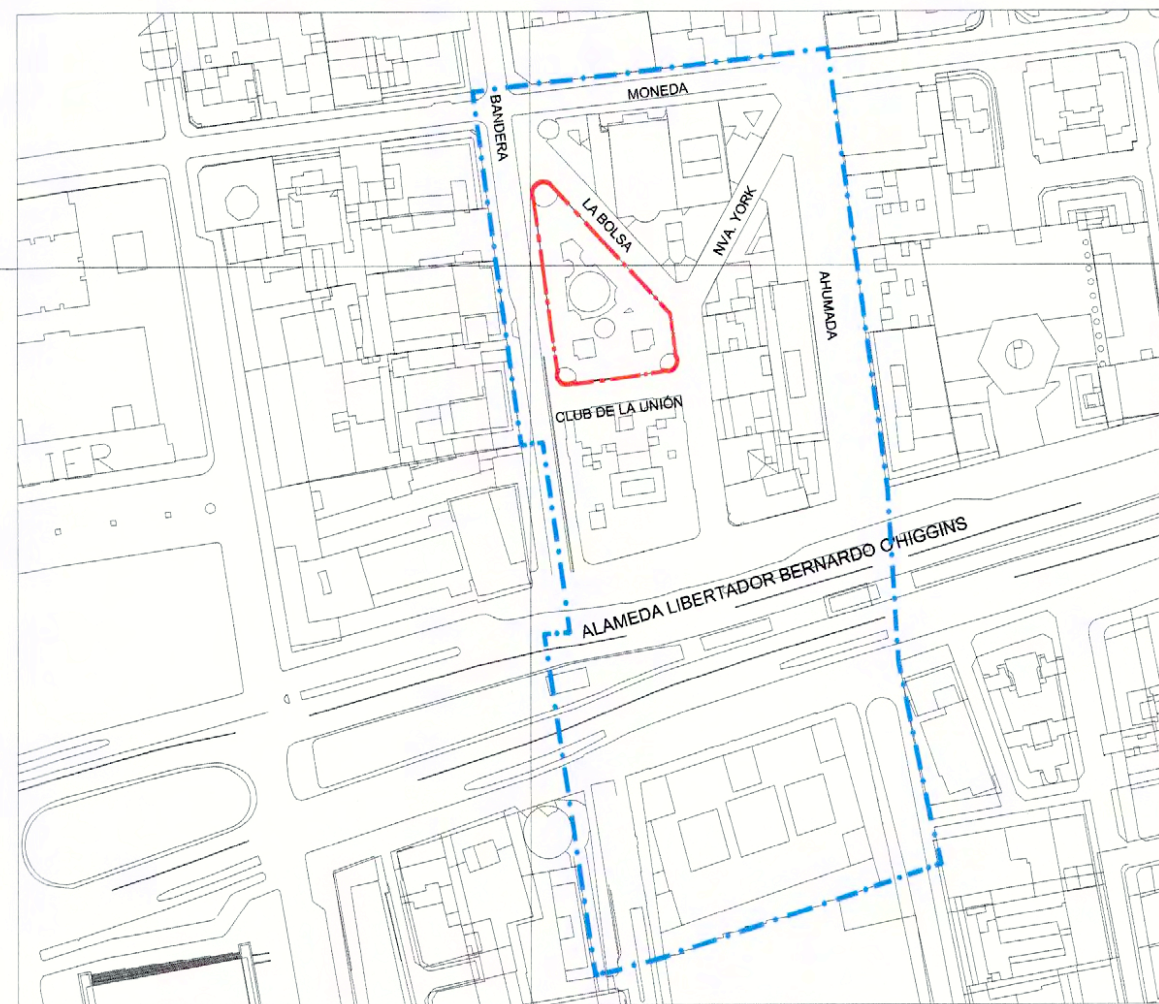
Vista esquina



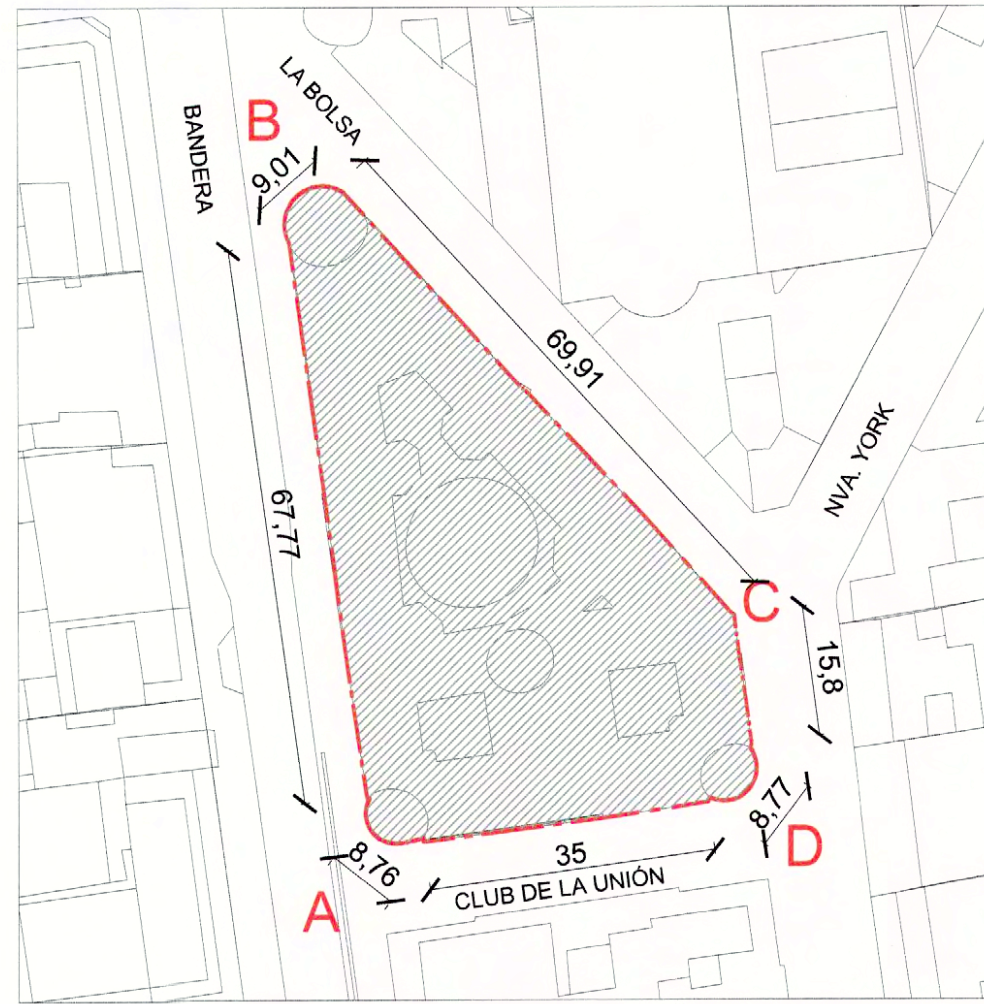

Vista por calle La Bolsa

Memoria Explicativa del Polígono de Límites
A - B - C - D - A

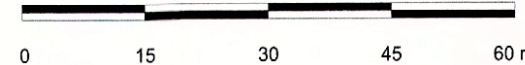
Tramo	Descripción
A - B	Límite poniente, borde perimetral poniente del Edificio de la Bolsa de Comercio
B - C	Límite nororiental, borde perimetral nororiental del Edificio de la Bolsa de Comercio
C - D	Límite oriental, borde perimetral oriental del Edificio de la Bolsa de Comercio
D - A	Límite sur, borde perimetral sur del Edificio de la Bolsa de Comercio



PLANO DE UBICACIÓN
ESCALA GRÁFICA



PLANO DE LÍMITES
ESCALA GRÁFICA



NOTAS:

- Plano elaborado en el Consejo de Monumentos Nacionales en base a:
 - Base catastral I. Municipalidad de Santiago.
 - Levantamiento GPS Datum WGS 84, Huso 19 S.
- El edificio se entiende como una unidad por lo tanto el polígono de protección incluye todo elemento saliente que forma parte de su configuración arquitectónica.
- Las cotas prevalecen por sobre el dibujo, son aproximadas y están expresadas en metros. En caso de fondos de predio, éstos prevalecen por sobre la cota.

(*) Esta información no acredita propiedad

Ministerio de Educación
GOBIERNO DE CHILE

LEY N° 17.288
CONSEJO DE MONUMENTOS NACIONALES DE CHILE
www.monumentos.cl

DATOS GENERALES DEL MONUMENTO NACIONAL

Monumento Nacional
Categoría: MONUMENTO HISTÓRICO

EDIFICIO DE LA BOLSA DE COMERCIO

REGIÓN: METROPOLITANA
PROVINCIA: SANTIAGO
COMUNA: SANTIAGO
DIRECCIÓN / UBICACIÓN / LUGAR: BANDERA 55 - 97, PASEO LA BOLSA 64 - 84

DATOS ESPECÍFICOS DEL MONUMENTO HISTÓRICO

(*) Propietario(s): Bolsa de Comercio
Rut del(los) propietario(s): 90.249.000 - 0
Rol SII vigentes: 31 - 10
Arquitecto(s) destacado(s): Emilio Jéquier
Materialidad predominante: -
Año de construcción: 1.913 aprox. N° de pisos: 4
Uso original: Equipamiento / Fiscal o Financiera
Uso actual: Equipamiento / Fiscal o Financiera
Valor del bien:
Decreto: 3705 Fecha Decreto: 30 / 06 / 1981
Código: 00289_MH_13101

ANTECEDENTES DEL PLANO

Límites Monumento Histórico:	Superficie aprox. del polígono:
Polígono: A - B - C - D - A	2.621,25 m²
	Superficie aprox. construida:

Simbología - Nomenclatura:
Límites Monumento Histórico

Límites con el Plan Sectorial de las Calles Nueva York, La Bolsa y Club de la Unión, incluyendo la Casa Central de la Universidad de Chile. 06/839. Fecha: 28 / 12 / 1988

Emilio De la Cerda Errázuriz
Secretario Ejecutivo
Consejo de Monumentos Nacionales

Profesional responsable: Sub Comisión Límites
Dibujado por: PGO Revisado por: SCL
Contenido: Plano de Ubicación - Plano de Límites - Fotografías
Escala: Indicadas

Fecha: 15 / 02 / 2013 Lámina: 1 de 1