

# MÉXICO

Su geografía se caracteriza por la presencia del Altiplano en la zona norte y de dos grandes cadenas montañosas (Sierra Madre Occidental y Oriental) que se localizan en dirección norte-sur. Las mayores altitudes del país se encuentran en la Cordillera Neovolcánica, que separa la zona templada septentrional de la tropical meridional, y junto a la que se concentra el mayor número de habitantes. La Sierra Madre del Sur se sitúa cerca de la costa del Pacífico y la de Chiapas, próxima a Guatemala.

**SUPERFICIE:** 1.964.375 km<sup>2</sup>

**IDIOMA:** español

**Capital:** México, D. F.

**MONEDA:** peso

**POBLACIÓN:** 97.483.412

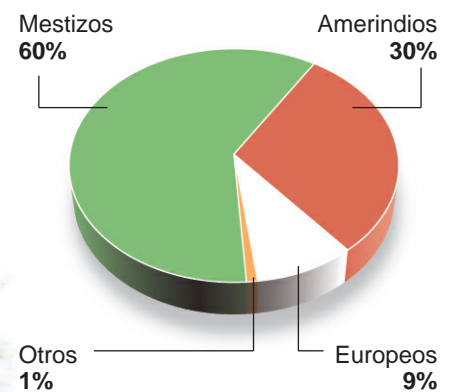


¿DÓNDE ESTÁ?

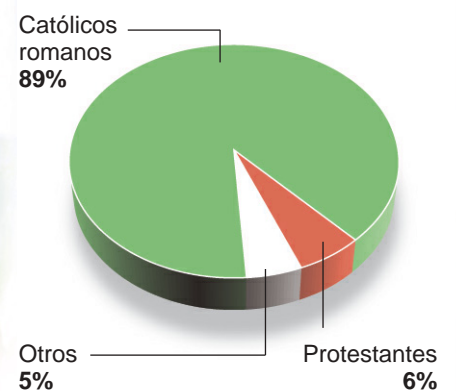


Madrid - México, D. F.  
9.076 km


## GRUPOS ÉTNICOS



## RELIGIÓN



8  
**AULA**  
DE EL MUNDO



Guacamayo escarlata

## FLORA Y FAUNA

El territorio mexicano consta de tres cuartas partes de bosque y presenta una gran variedad de paisajes, desde la escasa vegetación de los desiertos y las altas montañas hasta la abundancia en especies de la Selva Lacandona (entre las que destacan animales como el jaguar y árboles como la caoba y el cedro rojo). El país representa el primer lugar en diversidad de reptiles (574 especies propias), acoge 1.150 aves diferentes y llanuras áridas y semiáridas donde viven perros de la pradera. Las ballenas grises y los elefantes marinos recorren el Pacífico Norte y el Golfo de California, mientras en el Golfo de México y el Caribe se encuentran tortugas marinas y delfines.

## LAS COMIDAS



El maíz, los frijoles, el arroz y los chiles componen los alimentos básicos de los mexicanos, que se combinan con especias, verduras, carnes o pescados. Algunas comidas habituales son la torta, las sopas, las tortillas (quesadilla, taco, enchilada y enfrijolada) y el mole.

## SUS RECURSOS


Los ganaderos mexicanos se dedican principalmente a la crianza de los bovinos mientras que el subsuelo proporciona una extracción importante de plata y petróleo, cuyos yacimientos favorecen el desarrollo del sector petroquímico. Casi la mitad de las principales industrias del país se concentran en el Distrito Federal, al tiempo que la siderurgia se localiza en Monterrey y las maquiladoras situadas junto a la frontera elaboran productos estadounidenses. El turismo y la exportación de maquinaria y manufacturas se muestran como actividades relevantes.



## CIVILIZACIONES PREHISPÁNICAS

Restos de objetos demuestran la presencia humana en la Altiplanicie mexicana desde antes de los 20000 años a.C., aunque el asentamiento permanente se produjo desde aproximadamente el 2000 a.C., a partir del cual desarrollaron sistemas agrícolas, conocimientos científicos, dioses y reinos. Los pobladores del centro del territorio formaban la civilización azteca, con capital en Tenochtitlán, mientras que en la zona del sureste, en la que se encuentra el Yucatán, se desarrolló la cultura maya, y en la región del norte se extendían los pueblos chichimecas, con un modo de vida cazador y recolector. En el año 1518, Juan de Grijalva recorrió la costa en una expedición y descubrió la existencia de los aztecas.

Calendario azteca




Pirámide maya, Chichén Itzá



## INDEPENDENCIA

Hernán Cortés inició la conquista del territorio mexicano en 1519, que se convirtió en dominio español hasta que Iturbide proclamó la independencia definitiva el año 1821. Tras la guerra con Estados Unidos (1846-48), México perdió sus tierras al norte del Río Bravo, vivió la presencia de Maximiliano como emperador (1864-7) y promulgó, en 1917, la Constitución de los Estados Unidos Mexicanos.



Hernán Cortés